

Száma: MKT/ 3-2 / 2018

Készült: 1 példányban

Mérk Nagyközség Képviselőtestületének 2018. január 30-án megtartott rendkívüli nyilvános ülésének

a/ J e g y z ő k ö n y v e

**b/ 1/2018(I.31.) számú
r e n d e l e t e**

**c/ 2-7 /2018. (I. 30.) számú
h a t á r o z a t a i**

T á r g y s o r o z a t i p o n t o k

1) Előterjesztés Mérk Nagyközség településképinek védelméről szóló önkormányzati rendelet megalkotására

Előadó: Müller Istvánné polgármester

2) Előterjesztés az iskolai felvételi körzethatár véleményezésére

Előadó: Müller Istvánné polgármester

3) Előterjesztés Müller Istvánné polgármester 2018. évi szabadság ütemezésének megtárgyalására

Előadó: Tóthné dr Nagy Anita jegyző

4) Előterjesztés Mérk Nagyközség Német Nemzetiségi Önkormányzatával és Mérk Nagyközség Cigány Nemzetiségi Önkormányzatával kötött együttműködési megállapodások felülvizsgálatára

Eladó: Müller Istvánné polgármester

5) Előterjesztés Szabó Richárd Sándor kérelmének megtárgyalására

Előadó: Müller Istvánné polgármester

Kiegészítő jelentést ad: Szimuly Gábor a Pénzügyi Bizottság elnöke

Mérk, 2018. január 30.



Müller Istvánné
Müller Istvánné
polgármester

J e g y z ő k ö n y v

Készült: Mérk Nagyközség Képviselőtestületének 2018. január 30-án du. 13.30 órától a Méрки Községháza tanácstermében megtartott **rendkívüli, nyilvános** üléséről

Jelen vannak: Müller Istvánné polgármester,
Jónás Ferenc alpolgármester,
Haga Dezső, Reszlerné Pásztor Andrea, Reszler Tibor települési képviselők

Távol maradt: Magyarics Anita alpolgármester, Szimuly Gábor települési képviselő

Tanácskozási joggal: Tóthné Dr. Nagy Anita jegyző

Müller Istvánné polgármester köszöntötte az ülésen megjelenteket, megállapította, hogy az ülés határozatképes, a megválasztott 7 fő települési képviselők közül **5 fő van jelen.**

Müller Istvánné polgármester javasolja, hogy Haga Dezső és Reszler Tibor képviselőket jelölje ki a Képviselő-testület jegyzőkönyv hitelesítőnek.

A Képviselő-testület **5 igen szavazattal, egyhangúlag Haga Dezső és Reszler Tibor képviselőket jelölte ki jegyzőkönyv hitelesítőnek.**

Müller Istvánné polgármester javasolja, hogy a meghívóban szereplő napirendi pontokat fogadják el megtárgyalásra, és az alábbi napirendi pontot vegyék fel: **5) Előterjesztés Szabó Richárd Sándor kérelmének megtárgyalására** Eladó: Müller Istvánné polgármester, Kiegészítő jelentést ad: Szimuly Gábor a Pénzügyi Bizottság elnöke

A képviselő-testület **5 igen szavazattal, egyhangúlag** a meghívóban szereplő napirendi pontokat fogadta el megtárgyalásra, a polgármester által javasolt napirendi pont felvételével.

N a p i r e n d

1) Előterjesztés Mérk Nagyközség településképeinek védelméről szóló önkormányzati rendelet megalkotására

Előadó: Müller Istvánné polgármester

2) Előterjesztés az iskolai felvételi körzethatár véleményezésére

Előadó: Müller Istvánné polgármester

3) Előterjesztés Müller Istvánné polgármester 2018. évi szabadság ütemezésének megtárgyalására

Előadó: Tóthné dr Nagy Anita jegyző

4) Előterjesztés Mérk Nagyközség Német Nemzetiségi Önkormányzatával és Mérk Nagyközség Cigány Nemzetiségi Önkormányzatával kötött együttműködési megállapodások felülvizsgálatára

Eladó: Müller Istvánné polgármester

5) Előterjesztés Szabó Richárd Sándor kérelmének megtárgyalására

Előadó: Müller Istvánné polgármester

Kiegészítő jelentést ad: Szimuly Gábor a Pénzügyi Bizottság elnöke

Tárgy(1.tsp) Előterjesztés Mérk Nagyközség településképek védelméről szóló önkormányzati rendelet megalkotására

Eladó: Müller Istvánné polgármester

Írásbeli előterjesztés csatolva a jegyzőkönyvhöz!

A napirendi pont megtárgyalása során a Képviselő-testület tagjai egyetértettek az előterjesztésben foglaltakkal, így a Képviselő-testület **5 igen szavazattal, egyhangúlag** az alábbi határozatot hozta:

Mérk Nagyközség Önkormányzata Képviselőtestületének

2/2018.(I. 30)

h a t á r o z a t a

Véleményezési szakasz lezárásáról

A Képviselő-testület!

Mérk Nagyközség Településképi Arculati Kézikönyv és Településképi rendelet, 314/2012.(XI.8.) Korm. rendelet szerinti véleményezési szakaszát lezártnak tekinti.

Ezt követően a Képviselő-testület **5 igen szavazattal, egyhangúlag** az alábbi rendeletet alkotta:

**MÉRK NAGYKÖZSÉG ÖNKORMÁNYZATA KÉPVISELŐ-TESTÜLETÉNEK
1/2018. (I.31.)**

**önkormányzati rendelete
Mérk Nagyközség településképeinek védelméről**

Mérk Nagyközség Önkormányzatának Képviselő-testülete a településkép védelméről szóló 2016. évi LXXIV. törvény (továbbiakban: Tktv.) 12. § (2) bekezdésében kapott felhatalmazás alapján, az Alaptörvény 32. cikk (1) bekezdés a) pontjában és Magyarország helyi önkormányzatokról szóló 2011 évi CLXXXIX. törvény 13. § (1) bekezdés 1. pontjában meghatározott feladatkörében eljárva – a településfejlesztési koncepcióról, az integrált településfejlesztési stratégiáról és a településrendezési eszközökről, valamint egyes településrendezési sajátos jogintézményekről szóló 314/2012. (XI. 8.) Korm. rendelet 43/A. §-ban biztosított véleményezési jogkörében eljáró

- az állami főépítési hatáskörében eljáró Szabolcs-Szatmár-Bereg Megyei Kormányhivatal,
- Nemzeti Média- és Hírközlési Hatóság,
- Miniszterelnökség, mint a kulturális örökség védelméért felelős miniszter,
- Hortobágyi Nemzeti Park Igazgatóság; valamint
- Mérk Nagyközség a településfejlesztési koncepciójával, integrált településfejlesztési stratégiájával és a településrendezési eszközök, valamint településképi arculati kézikönyv és településképi rendelet készítésével, módosításával összefüggő partnerségi egyeztetés szabályai szerint bevont partnerek [a település lakossága, a településen működő és a településen székhellyel, telephellyel rendelkező érdekképviselői szervezetek, a településen működő és a településen székhellyel, telephellyel rendelkező civil szervezetek, a településen működő és a településen székhellyel, telephellyel rendelkező gazdálkodó szervezetek, a településen működő vallási közösségek (az Országgyűlés által elismert egyházak)].

véleményének kikérésével – a következőket rendeli el:

I. fejezet

ÁLTALÁNOS - BEVEZETŐ-RENDELKEZÉSEK

1. A rendelet célja

1.§

A Nagyközség sajátos településképeinek társadalmi bevonás és konszenzus által történő védelme és alakítása

- a) a helyi építészeti örökség védelem (a továbbiakban: helyi védelem) meghatározásával, a védetté nyilvánítás, a védelem megszüntetés szabályozásával,
- b) a településképi szempontból meghatározó területek meghatározásával,
- c) a településképi követelmények meghatározásával,
- d) a településkép-érvényesítési eszközök szabályozásával.

2. A helyi védelem célja

2.§

- (1) A helyi védelem célja a Nagyközség településképe és történelme szempontjából meghatározó, hagyományt őrző, az itt élt és élő emberek, közösségek munkáját és kultúráját tükröző sajátos megjelenésű, a településképet meghatározó építészeti és táji érték védelme, a jövő nemzedékek számára történő megóvása.
- (2) A helyi védelem alatt álló építészeti és táji örökség a nemzeti közös kulturális kincs része, ezért fenntartása, védelmével összhangban lévő használata és bemutatása közérdek.

Tilos a helyi védett építészeti és táji örökség elemeinek veszélyeztetése, megrongálása, megsemmisítése.

3. A településképi szempontból meghatározó területek megállapításának célja

3.§

A településképi szempontjából meghatározó területek megállapításának célja a településképhez illeszkedő településképi követelmények megállapításával a jellegzetes, értékes, helyi hagyományt őrző építészeti arculat megőrzése, a településképi kedvező alakítása:

- a) az építési tevékenységgel érintett építményekre – ide értve a sajátos építményszíntípusokra is,
- b) a helyi egyedi építészeti örökség védelmére, védetté nyilvánítására, a védettség megszüntetésére,
- c) a reklámok és reklámhordozók, cégek és egyéb műszaki berendezések elhelyezésére, alkalmazására, illetve tilalmára vonatkozóan.

4. A rendelet területi hatálya és alkalmazása

4.§

- (1) E rendelet területi hatálya Mércs Nagyközség teljes közigazgatási területére terjed ki.
- (2) E rendelet előírásait az önkormányzat képviselő-testülete által elfogadott településszerkezeti tervvel és annak leírásával, helyi építési szabályzattal és szabályozási tervekkel együtt kell alkalmazni.

5. Értelmező rendelkezések

5.§

E rendelet alkalmazásában:

1. *Áttört kerítés*: olyan kerítés, amelynek a kerítés síkjára merőleges átláthatósága 50%-nál nagyobb mértékben nem korlátozott.
2. *Cégtábla*: kereskedelmi-, szolgáltató-, vagy vendéglátó létesítmény (helyiség, együttes) nevét és az ott folytatott tevékenységet a bejáratnál feltüntető tábla, illetve felirat, mely nem minősül reklámnak.
3. *Címtábla*: e rendelet szempontjából reklámnak nem minősülő, az intézmény vagy vállalkozás nevét, esetleg egyéb adatait feltüntető tábla, névtábla.
4. *Egyedi mobil tájékoztató tábla*: információs vagy más célú berendezésnek minősülő olyan nem rögzített, egyedi méretű és akár változó feliratú tájékoztató, hirdető berendezés, mely a kereskedelmi- szolgáltató-vendéglátó tevékenység szolgáltatásairól ad tájékoztatást.
5. *Egyedi tájékoztató tábla*: információs vagy más célú berendezésnek minősülő olyan – rögzített, egyedi méretű, állandó tartalmú – hirdető berendezés, mely gazdasági-, kereskedelmi-, szolgáltató-, vendéglátó tevékenységet végzők helyéről, irányáról, megnevezéséről, tevékenységéről, telephelyéről, nyitvatartásáról, megközelítéséről, ill. a település szolgáltató épületeiről utcáiról ad információt;
6. *Épület főgerince*: Az épület tömegét meghatározó, jellemzően az utcai traktus legmagasabb és leghosszabb gerince.
7. *Eredeti állapot*: a védett épület, építmény építésekor fennálló állapot vagy egy olyan későbbi állapot, melyet az értékvizsgálat a védelem elrendelésekor védendő értéknek határozott meg.
8. *Földszínek*: (más néven terra színek) tört, sötét, meleg színek, melyek szintartománya a vörös-narancs- sárga-zöldessárga.
9. *Helyi védett érték*: helyi egyedi védett épület, műtárgy (építmény), egyedi védett növényzet.

10. *Információs vagy más célú berendezés:* egyedi tájékoztató tábla, egyedi mobil tájékoztató tábla, önkormányzati információs tábla, totemoszlop, oszlop tartószerkezetű („lábonálló”) információs tábla, reklám pylon és reklámzászló, napvédő ponyva, transzparens, vagy molinó amennyiben ezek részben reklámnak nem minősülő információs célt és közérdeket szolgálnak.
11. *Önkormányzati információs tábla:* olyan rögzített, egyedi méretű információs és más célú berendezésnek minősülő hirdető-berendezés, mely a helyi lakosok számára nyújt, rendszeresen változó tartalommal, közérdekű információkat, továbbá lehetőséget biztosít lakossági apróhirdetések, kisméretű hirdetések elhelyezésére.
12. *Pasztellszín:* a színek nagyon világos és kis telítettségű árnyalatai, melyeknek (a szín mellett) csak fehértartalma van, fekete nincs.
13. *Részben áttört kerítés:* olyan kerítés, amelynek a kerítés síkjára merőleges átláthatósága 50% és 90 % között korlátozott.
14. *Tömör kerítés:* olyan kerítés, amelynek a kerítés síkjára merőleges átláthatósága 90%-nál nagyobb mértékben korlátozott.
15. *Üzletfelirat:* kereskedelmi-, szolgáltató- vagy vendéglátó, egy vagy több egységet magába foglaló építményen, a benne folyó tevékenységet hirdető feliratot hordozó berendezés, mely nem minősül reklámnak.
16. *Vállalkozást népszerűsítő felirat:* vállalkozást népszerűsítő felirata benne folyó tevékenységet hirdető feliratot hordozó berendezés, mely nem minősül reklámnak.
18. *Transzparens vagy molinó:* kifeszített vagy köztér felett átfeszített textil vagy textil jellegű egyéb anyagból készült reklámhordozó.

II. fejezet A HELYI VÉDELEM

6. A helyi védelem feladata

6.§

A helyi védelem feladata

- a) a helyi védelmet igénylő építészeti örökség meghatározása, dokumentálása, védetté nyilvánítása, nyilvántartása, megőrzése, megőriztetése, a lakossággal történő megismertetése, valamint
- b) a védelem alatt álló építészeti örökség károsodásának megelőzése, illetve a károsodás csökkentésének vagy megszüntetésének elősegítése.

7. A helyi védelem alá helyezés és a helyi védelem megszüntetésének szabályai

7.§

- (1) A helyi védelem alá helyezést vagy annak megszüntetését bármely természetes személy, jogi személy, jogi személyiséggel nem rendelkező szervezet írásban a polgármesternél kezdeményezheti.
- (2) A kezdeményezésnek tartalmaznia kell
 - (a) egyedi épületek, építmények és természeti értékek esetén:
 - aa) a védendő érték(ek) megnevezését, szükség esetén körülhatárolását,
 - ab) a pontos hely megjelölését (utca, házszám, helyrajzi szám, épület-, illetve telekrész),
 - ac) a védendő érték rövid leírását, dokumentálását (szakirodalom, fotók),
 - ad) a kezdeményezés indokolását,
 - ae) értékvizsgálatot,
 - af) a kezdeményező nevét, megnevezését, címét.
 - (b) településszerkezet, településkép, karakter, védelemre javasolt együttes esetén:
 - ba) annak megnevezését,
 - bb) körülhatárolását,
 - bc) a védendő érték rövid leírását, dokumentálását,
 - bd) a kezdeményezés indoklását,
 - be) értékvizsgálatot,
 - bf) a kezdeményező nevét, megnevezését, címét.
- (3) A helyi védelem alá helyezés alapjául az értékvizsgálat szolgál.
- (4) Amennyiben a kezdeményezés hiányosan került beadásra, és azt az erre vonatkozó hiánypótlási felhívás ellenére 15 napon belül nem egészítik ki a kezdeményezést a polgármester érdemi vizsgálat nélkül elutasítja. Erről a kezdeményezőt írásban értesíteni kell.
- (5) A helyi védelem alá helyezésnek, illetve annak megszüntetésének szakmai előkészítése, döntés-előkészítése a megbízott települési főépítész - alkalmazása hiányában a polgármester - feladata.
- (6) A helyi védelem alá helyezés kezdeményezéséhez kapcsolódó előkészítéshez be kell szerezni az érintett ingatlan-tulajdonosok együttes álláspontját.

8.§

- (1) A helyi védelem alá helyezési vagy megszüntetési eljárásban érdekeltnek kell tekinteni:
 - a) a javaslattal érintett földrészlet(ek), ingatlan(ok) tulajdonosait,
 - b) kezdeményező(ke)t.
- (2) A helyi védelem alá helyezési, illetve annak megszüntetésére irányuló eljárás megindításáról az érdekelteket értesíteni kell:
 - a) az egyedi értékre vonatkozó kezdeményezés esetén az értesítést az érdekeltnek írásban kézbesíteni kell.

- b) nem egyedi érték esetén az értesítés történhet kizárólag a helyben szokásos közhírré tétellel.
 - c) a használó értesítése a tulajdonos útján történik.
 - d) amennyiben az érdekeltek felkutatása aránytalan nehézségekbe ütközne, az értesítésüket a közhírré tétellel megtörténtnek kell tekinteni.
- (3) A Képviselő-testület a hiánytalan tartalmú kezdeményezés benyújtásától számított 60 napon belül a megbízott települési főépítész - alkalmazása hiányában a polgármester - véleményének figyelembevételével rendeletben dönt a helyi védelem elrendeléséről vagy annak megszüntetéséről.
- (4) A helyi védelem elrendelésével vagy annak megszüntetésével kapcsolatos képviselő-testületi döntésről az érdekelteket 8 napon belül írásban értesíteni kell.
- (5) A helyi védelem elrendelését vagy megszüntetését az ingatlan nyilvántartásba be kell jegyeztetni. Az ingatlan-nyilvántartási bejegyzést a jegyző kezdeményezi. A bejegyzés esetleges elmaradása a védettséget nem érinti.

9.§

- (1) A védelem megszűnik, ha
- a) a helyi védett érték magasabb jogszabályi védettséget kap, vagy
 - b) a helyi védett érték helyrehozhatatlanul megsemmisül, vagy
 - c) a képviselő-testület a helyi védelmet megszünteti.
- (2) Ha egy helyi egyedi védelem alatt álló értéket műemléki védelem alá helyeznek, annak közzétételével egyidejűleg a helyi egyedi védelem megszűnik. Ebben az esetben a jegyző kezdeményezi az ingatlanügyi hatóságnál a helyi egyedi védelem törlését.
- (3) A helyi védett épület, építmény, szobor bontása csak a védelem megszüntetése után engedélyezhető.
- (4) Helyi védett növényzet kivágása csak a védelem megszűnését követően, illetve a növényzet kipusztulása esetén, továbbá közvetlen élet- vagy balesetveszélyes helyzet megszüntetése érdekében engedélyezhető. A védett növényzet kipusztulását kertészeti szakvéleménnyel kell igazolni. A védett növényzet esetleges pótlásáról a jegyző által meghatározottak szerint kell intézkedni.

8. A védett érték nyilvántartása

10.§

- (1) A helyi védettségről a jegyző nyilvántartást vezet, mely nyilvános, abba bárki betekinthes.
- (2) A nyilvántartás része a helyi védett értéket tartalmazó lista és a helyi védett értékeket feltüntető térkép.
- (3) A nyilvántartás tartalmazza a helyi védett érték:
- a) megnevezését,
 - b) védelmi nyilvántartási számát,
 - c) védelmének szakszerű, rövid indokolását,
 - d) fotódokumentációját,
 - e) védettségi kategóriáját (egyedi építészeti, területi, táji),
- (4) Egyedi védelem esetén a (2) bekezdésben felsoroltakon túl tartalmaznia kell:
- a) a védett érték pontos helyét (utca, házszám, helyrajzi szám),
 - b) a védett érték rendeltetését és használatának módját.

9. A védett érték megjelölése

11.§

- (1) A helyi egyedi védelem alá helyezett épület, építmény, szobor csak egységes megjelenésű táblával jelölhető meg. A tábla mérete 30X20cm, amelynek a védelem tárgya mellett a következő szöveget kell tartalmaznia: „Mérk Nagyközség Önkormányzatának Képviselő-testülete helyi védetté nyilvánította” „..... év”. A tábla anyaga kő, fém vagy fa. A tábla elhelyezése – esetleges pótlása – a polgármester feladata.
- (2) Helyi védett növényzetet annak közvetlen környezetében elhelyezett 30X20 cm táblán kell megjelölni, melyen a növény magyar és latin nevét is fel kell tüntetni. A tábla elhelyezése – esetleges pótlása – a polgármester feladata.

10. A helyi egyedi védelem meghatározása

12.§

A helyi egyedi védelem alá vont épületek, építmények, szobrok körét az 1. mellékletben ábrázolt és a 2. mellékletben meghatározott jegyzék tartalmazza.

11. Az egyedi védelemhez kapcsolódó tulajdonosi kötelezettségek

13.§

- (1) A helyi védett értékek rendeltetésszerű használata, jó karbantartása, állapotuk megóvása a tulajdonos kötelessége. Ennek költségei a tulajdonost terhelik.
- (2) A védett értékek megfelelő fenntartását és megőrzését – egyebek között – a rendeltetésnek megfelelő használattal kell biztosítani. A használat a helyi védett értéket nem veszélyeztetheti.
- (3) Amennyiben a rendeltetéstől eltérő használat a védett érték állagának romlásához vagy megsemmisüléséhez vezetne, úgy a polgármester településképi kötelezés formájában a rendeltetés szerinti használatra, továbbá az építmény, építményrész felújítására, átalakítására vagy elbontására kötelezheti a tulajdonost.

A TELEPÜLÉSKÉPI SZEMPONTBÓL MEGHATÁROZÓ TERÜLETEK

12. A településképi szempontból meghatározó területek megállapítása

14.§

- (1) A településszerkezet, településkarakter, tájképi elem és egyéb helyi adottság alapján a településképi szempontból meghatározó területek térképi lehatárolását a belterületre vonatkozóan az 1. melléklet tartalmazza.
- (2) Településkép szempontjából meghatározó területek
 - a) a Településközpont településrész,
 - b) helyi jelentőségű természetvédelmi terület és a védett természeti érték.
 - c) a világörökségi helyszín területe és védőövezetének területe,
 - d) a műemlék területe, műemléki környezet területe,
 - e) a régészeti érdekű terület és a régészeti lelőhely területe,
 - f) a helyi védett érték területe,
 - g) a NATURA 2000 terület, a nemzeti park területe, országos jelentőségű és a fokozottan védett természetvédelmi terület, „ex lege” védett-természeti emlék területek, az országos ökológiai hálózat magterülete és az ökológiai folyosó területe,
 - h) a tájképvédelmi terület, egyedi tájérték területe.
- (3)
 - a) A településkép szempontjából meghatározó Településközpont településrészt az 1. melléklet szerint kell beazonosítani. A területi lehatárolásukat a helyi építési szabályzat és a hozzá tartozó szabályozási terven kell megállapítani.
 - b) A 14. § (2) b)-h) pontokban felsorolt településkép szempontjából meghatározó területek beazonosítása a helyi építési szabályzat és a hozzá tartozó szabályozási terven történik. A területi lehatárolásukat az országos jogszabályok alapján kell megállapítani.

A TELEPÜLÉSKÉPI KÖVETELMÉNYEK

**13. Teljes közigazgatási területen
az építmények anyaghasználatára vonatkozó
általános építészeti követelmények**

15.§

- (1) Az utcaképben közvetlenül megjelenő épületek, építmények tetőszerkezete nem fedhetők és nem újíthatók fel hullámpala, műanyag hullámlemez és trapézlemez, valamint bitumenes hullámlemez alkalmazásával.
- (2) A tetőfedő anyagok közül rikitó színek nem (helyette a földszínek) alkalmazhatók.
- (3) Homlokzatokra és tetőszerkezet héjazataként csillogó, tükröződő felületek nem alkalmazhatók.
- (4) A homlokzatok színezésére a pasztell árnyalatú földszíneken túl további színek nem alkalmazhatók.
- (5) Építmények átszínezésekor nem alkalmazható az építmény egészének színezésével és anyaghasználatával, valamint a szomszédos épületekkel és az utcaképpel nem harmonizáló homlokzat színezés.
- (6) Az utcai homlokzat átszínezése csak teljes homlokzati felületen történhet.

**14. Belterületen a beépítésre szánt
településképi szempontból meghatározó területekre vonatkozó
területi építészeti követelmények**

16. §

- (1) A beépítés telepítés módját a kialakult állapothoz, a környezeti adottságokhoz igazítottan – a helyi építési szabályzat keretein belül – kell meghatározni
- (2) A jellemző színtszámot a környezeti adottságokhoz igazítottan - a helyi építési szabályzat keretein belül - kell meghatározni.
- (3) A kerítés kialakítására vonatkozó előírás: amennyiben utcai kerítés készül, abban az esetben áttört kerítést kell kialakítani legfeljebb 60 cm magas lábazzal, maximum 2,5 m-es magassággal.

**15. A beépítésre nem szánt és a táji területbe ékelődő
(állattartó-, üzemi-, mezőgazdasági üzemi, különleges, valamint tanya) településkép
szempontjából meghatározó gazdasági területekre vonatkozó
területi építészeti követelmények**

17. §

- (1) Az épületek, építmények szabadonállóan helyezendők el, összeépítésük csak technológiával igazolt módon és esetben történhet.
- (2) Kerítés csak beton lábazzal építhető.

**16. Belterületen a beépítésre szánt
településképi szempontból meghatározó területekre vonatkozó
egyedi építészeti követelmények**

18. §

- (1) Az épület szélességének, hosszanti méretének, arányainak megválasztása a környezet kialakult állapotához igazodjon.
- (2) Az építéssel érintett telken tervezett építési tevékenység a településképhez illesztés biztosításához igazodjon a környezetében lévő:
 - a) tetőidomokhoz, azok formáihoz, az épület főgerinc irányokhoz,
 - b) kialakult párkánymagasságokhoz,
 - c) tetőfelépítmények jellegéhez, arányaihoz,
 - d) homlokzati- és tömegarányokhoz, tetőhajlásszöghöz, anyaghasználathoz.
- (3) A környezethez való illeszkedés határozza meg az egyedi homlokzatkialakítás módját. Ebből következően:
 - a) az illeszkedés érdekében a településrészen jellemző homlokzati nyílások arányrendszere, teljes homlokzati felülethez való aránya, a homlokzati díszítő elemek és tagozatok, továbbá színezés veendő figyelembe,
 - b) a tetőszerkezet kialakítása, hajlásszöge, a tetőgerinc magassága, tetőfelépítménye, anyaghasználata, annak színhasználata a környezet adottságaihoz illeszkedjen, akár lépcsőzetes magasságok alkalmazásával is,
 - c) az épület-ornamentika (díszítőelemek), anyaghasználat, homlokzati felületi megjelenés tekintetében az épülethez legyen arányos, illetve illeszkedő a környezetéhez.

19. §

- (1) Az építmények elhelyezésénél biztosítani kell a lehető legnagyobb összefüggő zöldfelület kialakítását:
 - a) az épület telken történő kialakult telepítéstől nem eltérő telepítésével,
 - b) a táj- és a termőhelyi adottságoknak megfelelő őshonos fásszárú növények telepítésével.
- (2) A zöldfelület kialakítása során
 - a) nem ültethető: akác, gyalogakác, zöld juhar, szürke nyár és kanadai nyár fajok,
 - b) a telekhatár mentén nem telepíthető fás szárú növényzet úgy, hogy az a szomszédos telek használatát korlátozza és ezzel szükségtelen zavarást okozzon.
 - c) amennyiben közcélú épület elhelyezés történik, úgy az épület – a helyi építési szabályzat keretein belül - mélyebb előkerttel is telepíthető, ha az így kialakított megnövekedett előkertet közkertként alakítják ki és azt megnyitják közhasználatra. Ettől eltérően nem lehet mélyebb az előkert.
- (3) Épületen, építményen, előkertbe az energiafogyasztást mérő berendezések takarás nélkül nem helyezhetők el.
- (4) Épületeken újonnan parapet konvektor, vagy klímaberendezés közterületről is látható kültéri egysége nem helyezhető el.
- (5) Épületeken látványt zavaró antenna, hírközlési egység nem helyezhető el.
- (6) A bejárati előlépcső, az akadálymentesítésre szolgáló építményt (rampát és elemeit), közterületbe nyúló épületrész és az utcai kerítést nem lehet úgy kialakítani, hogy az a kapcsolódó közterület funkcionális használatát akadályozza, és ne igazodjon annak használatához.

20. §

- (1) Magastetős épületen utcaképben megjelenő siktáblás napelem, napkollektor a ferde tetősíktól eltérő hajlásszögben nem helyezhető el. Lapostetős épületen utcaképben megjelenő siktáblás napelem, napkollektor takarás nélkül nem helyezhető el.
- (2) Klímaberendezés kültéri egységét az épületen összerendezetten, építészeti eszközökkel takartan vagy közterületről nem látható módon, az épület alárendelt (közterületről nem látható) homlokzatára kell telepíteni.

**17. A beépítésre nem szánt és a táji területbe ékelődő
(állattartó-, üzemi-, mezőgazdasági üzemi, korlátozott használatú mezőgazdasági terület,
különleges, valamint tanya) településkép szempontjából meghatározó gazdasági
területekre vonatkozó
egyedi építészeti követelmények**

21. §

- (1) Az újonnan kialakításra kerülő termelő, tároló és állattartó épületeket hosszúkasan nyújtott tömeggel, magastetős kialakítással kell kialakítani. Ettől való eltérés csak technológiával igazolt módon és esetben történhet.
- (2) Az ipari funkciójú épületek esetén az egyszerű ipari formák alkalmazása az elsődleges, ezen belül a nagy fesztávú ipari csarnokszerkezet, a félnyeregteretős és lapostetős kialakítású egyedi szerkezet is építhető.
- (3) Szociális és iroda épületek modern építészeti anyag és tömegkialakítással is építhetők. A túlságosan tördelt és manzárd tető kialakítás nem lehetséges.
- (4) A telepeken a szélvédelem és a táji látványvédelem biztosítása érdekében intenzív fásítás szükséges.
- (5) Tájképet zavaró építménynek számítanak, ezért itt nem helyezhetők el azok az építmények, melyek a táj jellegéhez képest erősen modern, technokrata karakterűek.
- (6) Az épületek homlokzata világos, paszellszínezésűek lehetnek. Tájidegen színezésnek minősülnek a rikító színek.

22. §

- (1) Az épületek tetőfedése, homlokzati burkoló eleme nem készülhet tükröződő felülettel. Csak matt színezés, matt felület alkalmazható.
- (2) Klímaberendezés kültéri egységét az épületen összerendezetten, építészeti eszközökkel takartan vagy közterületről nem látható módon, az épület alárendelt (közterületről nem látható) homlokzatára kell telepíteni.

**18. A helyi védelemben részesülő
elemekre vonatkozó
építészeti követelmények**

23. §

- (1) A helyi védett értékek körét a rendelet 2. melléklete tartalmazza.
- (2) Amennyiben a helyi védett érték magasabb szintű jogszabály alapján országos védelemre kerül, azt az értéket a rendelet 2. mellékletéből törölni kell.
- (3) Helyi védett érték felújítása esetén a védett érték méltó településképi, illetve tájképi megjelenésének biztosítása érdekében a hagyományos örökséget képviselő műszaki megoldások és építőanyagok elsődlegességét biztosítani kell, az épület felújítás és a külső térhasználat (udvar) esetén is.

**19. A helyi egyedi védelemben részesülő
értékekre vonatkozó
egyedi építészeti követelmények**

24. §

- (1) A helyi egyedi védett épület felújítása, átalakítása, bővítése, korszerűsítése során meg kell őrizni az épület:
 - a) tömegformáját, tömegarányait,
 - b) tetőformáját, tetőfelépítményeit,
 - c) homlokzati tagozatait,
 - d) homlokzati díszítőelemeit,
 - e) nyílásrendjét, nyílásosztását és nyílásméreteit,
 - f) nyílászáróinak, falfelületének, lábazatának, tetőfedésének anyaghasználatát.
- (2) Az eredeti állapot szerinti épülettartozékok (különösen: rács, vasalat, világítótest, korlát, kerítés) helyettesíthetők.
- (3) A helyi védett épület homlokzati színezésénél a környezetébe illeszkedő színezést, vagy ha fellelhető az eredeti színt kell elsősorban alkalmazni. Kerülni kell a rikító színeket és a túlzott kontrasztokat.
- (4) A helyi egyedi védett épületeket bővíteni oly módon lehet, hogy a bővítésnek a védett épület eredeti állapotának formai megjelenésével, szerkezetével, anyagaival összhangban kell lennie.
- (5) A helyi egyedi védett épületeket belső korszerűsítése, belső átalakítása, tetőterének beépítése a védett értékek megőrzését szolgáló szabályok betartása mellett megengedett.
- (6) A helyi egyedi védett épületek közterületről látható homlokzatán épületgépészeti berendezések, azok tartozékai nem, hirdetés és reklám csak a rendeltetésével összefüggően helyezhető el.

20. Egyes sajátos építmények, műtárgyak elhelyezése

25. §

- (1) Az 1. melléklet tartalmazza a sajátos építmények elhelyezésére nem alkalmas területek lehatárolását.
- (2) Hírközlési adótornyok csak külterületen helyezhetők el úgy, hogy az elhelyezett antennatartó szerkezet (torony) és a lakóterület között legalább 100 méter távolságnak kell lennie.
- (3) A felszíni energiaellátás nyomvonalas építményei elhelyezésére a település teljes igazgatási területe alkalmas.
- (4) Ahol vezetékes hálózat megengedett, ott új vezeték földkábelben vagy meglévő oszlopsoron vezethető, új oszlopsor nem építhető.
- (5) A településkép szempontjából meghatározó területen a település ellátásához szükséges közmű műtárgyak (transzformátor, kapcsolószekrény, elosztószekrény, gáznyomás-szabályozó stb.) takartan, közterületi látványában kedvező megjelenéssel helyezendő el.

26. §

Természetvédelemmel, műemlékkel és annak szomszédos 1-1 telkével érintett területeken

- a) amennyiben műszakilag lehetséges, az energiaellátást földkábelrel kell biztosítani
- b) reklámhordozó berendezések nem helyezhetők el.
- c) kültéri világítás kialakítása csak biztonsági szempontok (különösen élet- vagyონvédelem) esetén, teljesen ernyőzött, síkburás világító eszközzel lehetséges.

21. A reklámhordozókra vonatkozó településképi követelmények

21/A. Reklám közzétételére és reklámhordozók, reklámhordozót tartó berendezések elhelyezésével érintett területi besorolások szabályai

27. §

- (1) A településen meglévő konkrét területi besorolásokat a HÉSZ és szabályozási terven kell beazonosítani.
- (2) Közterületeken és köztulajdonban álló ingatlanok esetén reklám közzététele és reklámhordozó, reklámhordozót tartó berendezések elhelyezése
 - a) a beépítésre szánt területen belül csak a vegyes és lakóterületeken kizárólag utcabútor igénybevétel esetén lehetséges,
 - b) a beépítésre nem szánt területeken nem megengedett.
- (3) Magánterületen reklám közzététele és reklámhordozó, reklámhordozót tartó berendezések elhelyezése
 - a) beépítésre szánt területen belül az Önkormányzati ingatlanok területét kivéve nem megengedett.
 - b) beépítésre nem szánt területeken nem megengedett.

21/B. Településképi szempontból meghatározó és az egyéb besorolású területek

28. §

- (1) A településképi szempontjából meghatározó és az egyéb besorolású területeket a Településképi Arculati Kézikönyv és az 1. melléklet szerint kell beazonosítani. Településképi szempontból meghatározó terület az alábbi:
 - a) Településközpont
 - b) Beépítésre nem szánt terület
- (2) Az épületek homlokzatain elhelyezhető cégereket, cég- és címtáblákat napvédő ponyvákat, vállalkozást népszerűsítő feliratot, reklámzászlót és üzlet feliratokat egyedi tájékoztató táblákat úgy kell kialakítani, hogy azok illeszkedjenek a homlokzatok meglévő, vagy tervezett vízszintes és függőleges tagolásához, a nyílászárók kiosztásához, azok ritmusához úgy, hogy együttesen összhangban legyenek az épület építészeti részletképzésével, színezésével, építészeti hangsúlyaival. Ha cégerek, cég- és címtáblák, valamint egyedi tájékoztató táblák utólagos elhelyezésénél ez nem biztosítható, akkor az utólagos elhelyezés nem engedhető meg.
- (3) Közterületről látható épületek egy-egy homlokzatának 7%-ánál nagyobb felületén nem helyezhető el cég- és címtábla, információs vagy más célú berendezés.
- (4) Információs vagy más célú berendezés, amennyiben reklámot is tartalmaz a magánterületen nem helyezhető el.
- (5) Közvilágítási berendezésen, egyéb közműberendezésen, hírközlési oszlopon reklám célú felület nem helyezhető el.
- (6) Önkormányzati információs tábla és egyedi mobil tájékoztató tábla, oszlop tartószerkezetű (másnéven: „lábonálló”) tábla, továbbá egyedi tájékoztató tábla és transzparens közterületen a közlekedést nem zavaró módon helyezhető el.

29. §

- (1) Üzletenként legfeljebb két cégtábla és egy darab cégér helyezhető el. Saroktelek esetén két közterület irányába elhelyezhető legfeljebb két-két cégtábla és legfeljebb 1-1 db cégér.
- (2) Üzletfelirat hossza legfeljebb 3,0 m, magassága 1,0 m, vastagsága 15 cm lehet.
- (3) Totemoszlop csak üzemanyag töltő állomáson és 300 m²-nél nagyobb ipari-, kereskedelmi- és szolgáltató egységek esetén lehet elhelyezni. Reklám pilon elhelyezésére nincs korlát.

21/C. Településközpont településrészre vonatkozó kiegészítő előírások

30. §

- (1) Tetőfelületre cégér nem helyezhető el.
- (2) Épületek homlokzataira kerülő cég- és címtábla, információs vagy más célú berendezés épületdíszítő tagozatot nem takarhat el.
- (3) Üzlethelyiségenként legfeljebb két egyedi tájékoztató mobil tábla helyezhető el a közterületen, legfeljebb 75/150 cm méretű kialakítással, a gyalogosforgalmat nem akadályozó módon.

21/D. Reklámhordozókra vonatkozó követelményektől való eltérés szabályai

31. §

- (1) A település szempontjából jelentős eseményről való tájékoztatás érdekében egy évben összesen 12 naptári hét időtartamra köztulajdonban álló ingatlanon lakó- és vegyes területen nem, csak utcabútor igénybevételével lehetséges, míg a különleges- és egyéb területen utcabútor igénybevételével lehetséges.
- (2) Beépítésre nem szánt területek közül közkertben és közparkban és egyéb területen burkolt vagy fásított köztéren utcabútor igénybe vételével lehetséges.
- (3) Önkormányzat által támogatott rendezvényekről tájékoztatás transzparensten vagy molinón is lehetséges.
- (4) Építési reklámháló kihelyezése kizárólag az építési tevékenység időtartamára megengedett amennyiben annak kihelyezését a polgármestertől kérelmezték.

22. Egyéb műszaki berendezésekre vonatkozó településképi követelmények

32. §

- (1) Reklámvilágítással, magán- és közterületi térvilágítással fényszennyezést, kápráztatást, vakítást, ártó fényhatást okozni, és ez által a közlekedés biztonságát, az emberi egészséget veszélyeztetni, az ingatlanbiztonságos használatát korlátozni nem szabad. Az épületek homlokzatfelületein és tetőzetén csak áttört és vonalszerű fényfelirat helyezhető el.
- (2) Kültéri világító berendezések úgy alakítandók ki, hogy azok a fényt a talaj felé sugározzák. Egyéb ferde megvilágítású berendezés csak élet és vagyonszabadsági okból alakítható ki.
- (3) Talajszintbe épített fényverő berendezés csak akkor építhető, ha annak fénye a megvilágított építményen teljes mértékben elnyelődik.

23. Nyilvántartott műemléki értékre vonatkozó kiegészítő településképi követelmények

33.§

- (1) Nyilvántartott műemléki értékkel érintett ingatlanon elhelyezhető új épületek kialakítása igazodjon a védett épület, épületegyüttes eredeti struktúrájában betöltött pozíciójához. Biztosítani kell a védett épület látványának megőrzését. A szerkezeti homlokzatképzési, tömegképzési arányok, hangsúlyok nem tolódhatnak el a védett épületről az új épület irányába.
- (2) Nyilvántartott műemléki érték esetén a védett érték méltó településképi, illetve tájképi megjelenésének biztosítása érdekében a hagyományos, építészeti örökséget képviselő műszaki megoldások és építőanyagok elsődlegességét biztosítani kell.

V. fejezet
TELEPÜLÉSKÉP-VÉDELMI TÁJÉKOZTATÁS ÉS SZAKMAI KONZULTÁCIÓ
24. Rendelkezés településkép-védelmi tájékoztatásról és
szakmai konzultációról

34.§

- (1) A településképi követelményekről a főépítész – alkalmazása hiányában a polgármester – az építéssel érintett telken tervezett építési munkák végzéséhez, kérelemre, szakmai konzultációt és ezen belül szakmai tájékoztatást biztosít.
- (2) A szakmai konzultáció iránti kérelmet a polgármester részére címezve kell benyújtani. A kérelemnek tartalmaznia kell az építető vagy kérelmező nevét, és címét, telefonos elérhetőségét, valamint a tervezett építési tevékenység helyét, az érintett telek helyrajzi számát, az építési tevékenység rövid leírását, az építési munka jellegétől függően indokolt esetben rajzi munkarészek csatolását.
- (3) A szakmai konzultáció során a főépítész – alkalmazása hiányában a polgármester – javaslatot tesz a településképi követelmények érvényesítése módjaira.
- (4) A szakmai konzultációról emlékeztető készül, melyben foglaltakat az építés során be kell tartani.

VI. fejezet
TELEPÜLÉSKÉPI BEJELENTÉSI ELJÁRÁS

25. A bejelentési eljárás részletes szabályai

35.§

A polgármester településképi bejelentési eljárást folytat le - nyilvántartott műemléki értékek vagy műemléket érintő, az örökségvédelmi hatósághoz történő bejelentéshez vagy örökségvédelmi engedélyhez kötött tevékenységek kivételével – a településkép fokozottabb védelme érdekében a település közigazgatási területén levő közterületen, és köztulajdonban álló ingatlanokon, valamint közterületnek nem minősülő magánterületen közterületről látható esetekben reklám közzétételére, reklámhordozók, reklámhordozót tartó berendezések elhelyezéséhez.

36.§

- (1) A településképi bejelentési eljárás az ügyfél által a polgármesterhez benyújtott bejelentésre indul, a bejelentési kérelem nyomtatvány a rendelet 3. melléklete. A bejelentéshez papír alapú vagy a dokumentációt tartalmazó digitális adathordozót kell mellékelni.
A településképi követelményeket igazoló építészeti-műszaki dokumentációnak – a bejelentés tárgyától függően – az alábbiakat kell tartalmaznia:
 - a) meglévő állapotról fényképfelvételt,
 - b) műszaki leírást,
 - c) a tervezett állapot formáját, mennyiségét, méretét és technológiáját,
 - d) a műszaki berendezés által igénybe vett helyszínt és elhelyezésének módját,
 - e) elrendezési rajtot,
 - f) reklám elhelyezésének helyétől – amennyibe indokolt - színtervet, környezetbe illesztett látványtervet.
- (2) A dokumentáció tartalmát a polgármester ellenőrzi. Amennyiben a benyújtott dokumentáció nem felel meg az (1) bekezdésben meghatározott tartalmi követelményeknek, a polgármester a tervezett tevékenységet megtiltja.

- (3) Amennyiben a benyújtott dokumentáció hiánytalan, a polgármester feltétellel vagy a nélkül tudomásul veszi a bejelentést, illetve megtiltja, ha az nem felel meg a követelményeknek vagy nem illeszkedik a településképhez.
- (4) A polgármester a döntését a kérelem benyújtását követő 15 napon belül hatósági határozatban hozza meg.
- (5) A cégjelzések, reklám- és hirdető-berendezések esetében az igazolás időtartama 3 év, egyéb esetekben az igazolás határozatlan időtartamra szól. A bejelentéstől számított 1 éven belül kell megkezdeni a tevékenységet, ellenkező esetben ismételten be kell jelenteni.
- (6) Amennyiben a településképi bejelentési eljárás lefolytatásához kötött tevékenység közterület-használati hozzájáruláshoz is kötött, a közterület-használati hozzájárulás kiadására csak a településképi bejelentési eljárás lefolytatását követően, a megengedő határozat birtokában és az abban meghatározott kikötések figyelembe vételével kerülhet sor.

37.§

- (1) A településképi bejelentési kötelezettség és a bejelentett tevékenység folytatását a polgármester ellenőrzi.
- (2) Amennyiben a bejelentés elmulasztását vagy eltérő végrehajtást tapasztal, akkor a VII. fejezet szerinti kötelezési eljárást lefolytatja.
- (3) Reklám és reklámhordozó elhelyezése esetén tapasztalt eltérő végrehajtás esetén az illetékes kormányhivatalt.

VII. fejezet

TELEPÜLÉSKÉPI KÖTELEZÉS, TELEPÜLÉSKÉPI BÍRSÁG

26. A településképi kötelezési eljárás, a településképi bírság kiszabásának esetei, mértéke, a kiszabásának és behajtásának módja

38.§

- (1) A településképi követelmények teljesítése érdekében a polgármester – hivatalból vagy kérelemre – településképi kötelezési eljárást folytat le.
- (2) A településképi védelmi tájékoztatás és szakmai konzultáció betartását a polgármester ellenőrzi.
- (3) A településképi követelményekkel szembeni mulasztásokat, amennyiben a polgármester tudomására jut, vizsgálja, és a közigazgatási hatósági eljárás és szolgáltatás általános szabályairól szóló 2004. évi CXL. törvény alapján jár el.
- (4) A településképi követelmények be nem tartása esetén a polgármester településképi bírságot szabhat ki az építetőre, mely többször is kivethető, amíg a jogszerűtlen állapot fennmarad.
- (5) A településképi bírságot határozatban kell kiszabni és azt tértivevényes levél útján kell kézbesíteni a bírsággal sújtott érintettnek.
- (6) A településképi bírság összege
 - a) településképi szempontból meghatározó területeken területi és egyedi építészeti követelmények be nem tartása esetén, amennyiben az egyedi védett építményt érint 100.000 - 200.000 forint,
 - b) településképi szempontból meghatározó területeken területi és egyedi építészeti követelmények be nem tartása esetén, amennyiben az egyedi védett építményt nem érint 50.000 - 100.000 forint,
 - c) egyéb településképi követelmény és egyéb műszaki berendezésekre vonatkozó követelmény be nem tartása esetén 20.000 - 50.000 forint,
 - d) minden más esetben 10.000 - 20.000 forint

- (7) A polgármester a bírság kiszabása során a következő szempontokat mérlegeli
- a) jogsértés milyen mértékben sérti vagy akadályozza a Tktv. 11/A.§ (1) bekezdésében meghatározott értékek megőrzését vagy kialakítását,
 - b) jogsértés időtartama,
 - c) a jogsértés ismételtsége.
- (8) A településképi bírság befizetésének módja:
- c) a bírság kiszabásáról szóló határozatban meghatározott határidőben és az abban megjelölt önkormányzati bankszámlaszámra történő befizetéssel.
 - d) az a) pontban szereplő megfizetési mód elmaradása esetén – az államháztartásról szóló 2011. évi CXCV. törvény értelmében – a meg nem fizetett bírság köztartozásnak minősül, és adók módjára történik a behajtása.

VIII. fejezet ZÁRÓ RENDELKEZÉSEK

27. Hatálybalépés

39.§

(1) Ez a rendelet 2018. január 31-én lép hatályba.

(3) E rendeletet a hatálybalépését követően indult eljárásokban kell alkalmazni.

28. Hatályon kívül helyező rendelkezések

40. § Hatályát veszti e rendelet hatálybalépésével Mérk Nagyközség helyi építési szabályzatáról és hozzá tartozó szabályozási tervéről szóló 10/2008. (VII.08.) önk. rendelet.

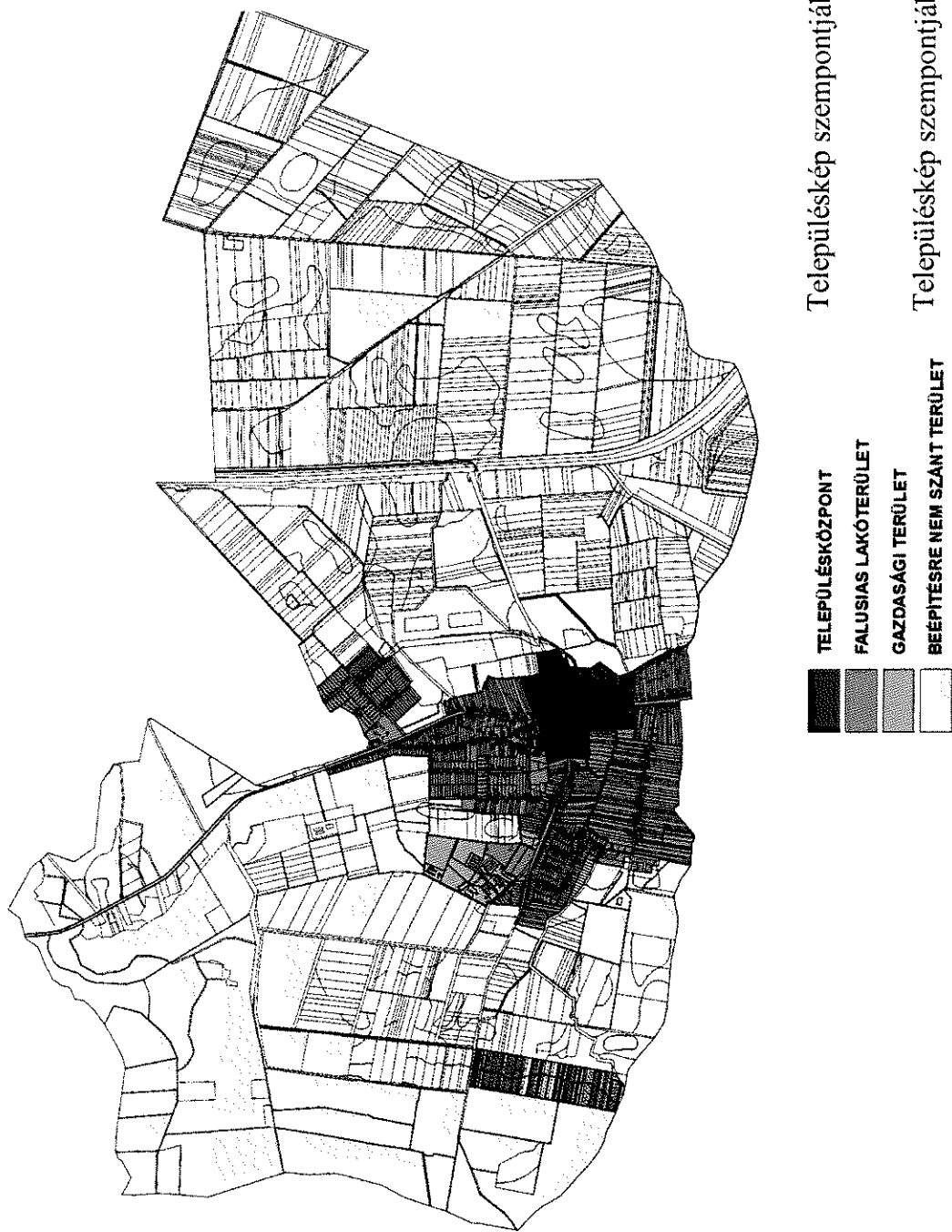
- a) II. fejezet 5 § (9) bekezdése.
- b) II. fejezet 7 § (10) bekezdése.
- c) II. fejezet 8 § (7), (10) bekezdése.
- d) VI. fejezet az országos és helyi értékvédelemről.
- e) 1.sz. függelék.

Mérk, 2018. január 30.

Müller Istvánné sk.
polgármester


Tóthné dr Nagy Anita sk.
jegyző


1. melléklet az 1/2018. (I.31.) önkormányzati rendelethez






HELYI VÉDETT ÉPÜLETEK, ÉRTÉKEK

Nyilvántartási szám	Védett érték megnevezése	Cím	Helyrajzi szám	Védelem típusa, indokolása
1.	Lakóház	Mérk, Hunyadi utca 109. szám	34	Helyi egyedi Építészeti örökség és hagyományörzés szempontjából meghatározó épület
				

2.	Csűr	Mérk, Hunyadi utca 171. szám	1	<p>Helyi egyedi Építészeti örökség és hagyományörzés szempontjából meghatározó épület</p>
				

3.	Csűr	Mérk, Hunyadi utca 101. szám	40	<u>Helyi egyedi</u> Építészeti örökség és hagyományörzés szempontjából meghatározó épület
				

BEJELENTÉSI KÉRELEM
Településképi bejelentési eljáráshoz

Bejelentő/szervezet neve:.....

Bejelentő/szervezet lakcíme:.....

Bejelentő/szervezet telefonszáma:.....

Bejelentő/szervezet e-mail címe:.....

A bejelentéssel érintett ingatlan adatai: címe:(ir.szám)(település)
.....(utca)(hsz.)(emelet/ajtó), hrsz.:

A folytatni kívánt építési tevékenység, reklám, illetve reklámhordozó leírása, elhelyezésének
megnevezése:.....

.....

.....

.....

A reklám, illetve reklámhordozó elhelyezésének tervezett időtartama:

.....

Benyújtott mellékek megnevezése, példányszáma:

.....

.....

Dátum:.....

.....
alíírás

Tárgy(2.tsp): Előterjesztés az iskolai felvételi körzethatár véleményezésére

Előadó: Müller Istvánné polgármester

Írásbeli előterjesztés csatolva a jegyzőkönyvhöz!

A napirendi pont megtárgyalása során a Képviselő-testület tagjai egyetértettek az előterjesztésben foglaltakkal, így a Képviselő-testület **5 igen szavazattal, egyhangúlag** az alábbi határozatot hozta:

Mérek Nagyközség Önkormányzata Képviselőtestületének

3/2018.(I. 30)

h a t á r o z a t a

Az iskolai felvételi körzethatár véleményezéséről

A Képviselőtestület!

Mérek Nagyközségben a Mérek-Vállaj Német Nemzetiségi Általános Iskola (4352, Mérek, Béke utca 19) vonatkozásában **az iskolai felvételi körzethatár kijelölésével (Mérek) egyetért.**

Tárgy(3.tsp): Előterjesztés Müller Istvánné polgármester 2018. évi szabadság ütemezésének megtárgyalására

Előadó: Tóthné dr Nagy Anita jegyző

Írásbeli előterjesztés csatolva a jegyzőkönyvhöz!

Hozzászólások:

Müller Istvánné polgármester bejelentette személyes érintettségét, kizárását a döntéshozatalból senki nem kezdeményezte.

A napirendi pont megtárgyalása során a Képviselő-testület tagjai egyetértettek az előterjesztésben foglaltakkal, így a Képviselő-testület **5 igen szavazattal, egyhangúlag** az alábbi határozatot hozta:

Mérek Nagyközség Önkormányzata Képviselőtestületének

4/2018.(I. 30)

h a t á r o z a t a

Müller Istvánné polgármester 2018. évi szabadság ütemezésének jóváhagyásáról

A Képviselő-testület!

Müller Istvánné polgármester 2018. évi szabadság ütemezését a határozat 1. számú melléklete szerint elfogadja.

1. számú melléklet a 4/2018 (I.30) számú határozatához

**Mérk Nagyközség Önkormányzat Polgármesterének
2018. évi SZABADSÁG ÜTEMEZÉSE**

Tárgyévi szabadság: 25 alap + 14 nap, maradvány: 4 nap, összesen: 43 nap

	2018. évi szabadsága	Január	Február	Március	Április	Május	Június
Müller Istvánné		9, 23 2 nap		10, 12, 13, 14 4 nap	21, 23, 24 3 nap	2, 3, 4 3 nap	

	2018. évi szabadsága	Július	Augusztus	Szeptember	Október	November	December
Müller Istvánné			1, 2, 3, 6, 7, 8, 9, 10, 13, 14, 15, 16, 17, 21, 22, 23, 24, 27, 28, 29, 30, 31 22 nap		13, 15, 16 3 nap	10, 12, 13 3 nap	1, 15, 17 3 nap

Mérk, 2018. január 30.

Müller Istvánné sk.
polgármester

Tóthné Dr. Nagy Anita sk
jegyző

Tárgy(4.tsp): Előterjesztés Mérk Nagyközség Német Nemzetiségi Önkormányzatával és Mérk Nagyközség Cigány Nemzetiségi Önkormányzatával kötött együttműködési megállapodások felülvizsgálatára

Előadó: Müller Istvánné polgármester

Írásbeli előterjesztés csatolva a jegyzőkönyvhöz!

A napirendi pont megtárgyalása során a Képviselő-testület tagjai egyetértettek az előterjesztésben foglaltakkal, így a Képviselő-testület **5 igen szavazattal, egyhangúlag** az alábbi határozatot hozta:

**Mérk Nagyközség Önkormányzata Képviselőtestületének
5/2018.(I. 30.)
h a t á r o z a t a
Mérk Nagyközség Német Nemzetiségi Önkormányzatával kötendő
Együttműködési megállapodás felülvizsgálatáról**

A Képviselő-testület!

Mérk Nagyközség Német Nemzetiségi Önkormányzatával a 140/2017(XI.20) számú határozat alapján megkötött Együttműködési megállapodást felülvizsgálta, annak 2. pontjának 8. bekezdését az alábbiak szerint módosítja:

„Az Önkormányzat Hivatala a nemzetiségi önkormányzat részére havonta igény szerint, de legalább 36 órában, az önkormányzati feladat ellátásához, működéséhez (a testületi, tisztségviselői, képviselői feladatok ellátásához) szükséges tárgyi, technikai eszközökkel felszerelt helyiség ingyenes használatát biztosítja. A helyiség infrastruktúrájához kapcsolódó rezsiköltségek és fenntartási költségeket az Önkormányzat viseli.”

Felhatalmazza Müller Istvánné polgármestert az Együttműködési megállapodás módosításának aláírására.

Ezt követően a Képviselő-testület **5 igen szavazattal, egyhangúlag** az alábbi rendeletet alkotta:

**Mérk Nagyközség Önkormányzata Képviselőtestületének
6/2018.(I. 30.)
h a t á r o z a t a
Mérk Nagyközség Cigány Nemzetiségi Önkormányzatával kötendő
Együttműködési megállapodás felülvizsgálatáról**

A Képviselő-testület!

Mérk Nagyközség Cigány Nemzetiségi Önkormányzatával a 141/2017(XI.20) számú határozat alapján megkötött Együttműködési megállapodást felülvizsgálta, annak 2. pontjának 8. bekezdését az alábbiak szerint módosítja:

„Az Önkormányzat Hivatala a nemzetiségi önkormányzat részére havonta igény szerint, de legalább 36 órában, az önkormányzati feladat ellátásához, működéséhez (a testületi, tisztségviselői, képviselői feladatok ellátásához) szükséges tárgyi, technikai eszközökkel felszerelt helyiség ingyenes használatát biztosítja. A helyiség infrastruktúrájához kapcsolódó rezsiköltségek és fenntartási költségeket az Önkormányzat viseli.”

Felhatalmazza Müller Istvánné polgármestert az Együttműködési megállapodás módosításának aláírására.

Tárgy(5.tsp): Előterjesztés Szabó Richárd Sándor kérelmének megtárgyalására

Előadó: Müller Istvánné polgármester

Kiegészítő jelentést ad: Haga Dezső PB tag

Müller Istvánné polgármester szóban az alábbi előterjesztést teszi:

Ismerteti a beadott kérelmet.

Hozzászólások:

Haga Dezső PB tag elmondja, hogy a Pénzügyi Bizottság a mai ülésén a kérelmet megtárgyalta és nem javasolja a padok és asztalok odaadását. Évek óta az a trend, hogy magánszemélynek nem adják oda.

Jónás Ferenc alpolgármester megkérdezi, hogy nem a Német Nemzetiségi Önkormányzat nevében kérte?

Müller Istvánné polgármester elmondja, hogy nem. Eddig magánszemélynek semmilyen bútort nem adtak oda, ha az épületet kérik az rendben van, azt bérbe adják, de a bútorokat soha nem adták eddig oda. Ennek az az oka, hogy a bútorok állagát meg kell óvni. Ha gondolaja a Képviselő-testület odaadhatják bárkinek, de akkor nem lesz ilyen jó állapotban, mint most. Képviselő-testületi tag, pedagógus is kérte korábban is a bútorokat de senkinek, aki magánszemély nem adták oda, és ez már az elődje idejében is így volt. Ragaszkodik ahhoz, hogy az önkormányzati vagyontárgyaknak megóvják az állagát.

Reszlerné Pásztor Andrea települési képviselő elmondja, hogy az iskolát is külön kérelemmel adják oda a bálra, országgyűlési képviselő úrral egyeztetettek, hogy a tankerület adja oda a tornatermet, ők eszerint járnak el.

Müller Istvánné polgármester megkérdezi, hogy ők is fűtenek?

Reszlerné Pásztor Andrea települési képviselő elmondja, hogy nem tudja még, hogyan lesz a fűtés, ahogyan majd a fenntartó mondja.

A napirendi pont megtárgyalása során a Képviselő-testület tagjai egyetértettek a Pénzügyi Bizottság javaslatával, így a Képviselő-testület **3 igen, 2 tartózkodással** az alábbi határozatot hozta:

Mérek Nagyközség Önkormányzata Képviselőtestületének

7/2018.(I. 30.)

h a t á r o z a t a

Szabó Richárd Sándor kérelmének elutasításáról

A Képviselő-testület!

Szabó Richárd Sándor, Mérek, Béke utca 49. szám alatti lakos kérelmét megtárgyalta, azonban Mérek Nagyközség Önkormányzatának tulajdonában lévő asztalokat és székeket az önkormányzati vagyontárgyak állagának megóvása érdekében a kérelmezőnek, mint magánszemélynek, nem kívánja szívességi használatba adni a 2018. február 3-i bál idejére.

A napirendi pontok megtárgyalását követően további hozzászólás nem hangzott el, Müller Istvánné polgármester megköszönte a jelenlétet és az ülést **13 óra 37** perckor bezárta.

Müller Istvánné
Müller Istvánné
polgármester

k.m.f.

Tóthné dr. Nagy Anita
Tóthné dr. Nagy Anita
jegyző

Haga Dezső
Haga Dezső
képviselő
jegyzőkönyv hitelesítő



Reszler Tibor
Reszler Tibor
képviselő
jegyzőkönyv hitelesítő

J E L E N L É T I Í V

Készült: Mérék Nagyközség Képviselőtestületének 2018. január 30-án du. 13 óra 30 perctől megtartott rendkívüli nyilvános üléséről

Jelen vannak:

Müller Istvánné polgármester

Müller Istvánné

Jónás Ferenc alpolgármester

Jónás Ferenc

Magyarics Anita alpolgármester

Haga Dezső képviselő

Haga Dezső

Reszler Tibor képviselő

Reszler Tibor

Reszlerné Pásztor Andrea képviselő

Reszlerné Pásztor Andrea

Szimuly Gábor képviselő

Tóthné Dr. Nagy Anita jegyző

Tóthné Dr. Nagy Anita

Meghívott vendégként:

.....
.....
.....
.....
.....
.....
.....

.....
.....
.....
.....
.....
.....
.....



Mérék Nagyközség Polgármesterétől
☒ 4352. Mérék, Hunyadi u. 45.sz.
☎ 44/554-000
Fax: 44-554054
polgarmester@merkonk.t-online.hu

Száma: MKT/1-1/2018.

M E G H Í V Ó

Mérék Nagyközség Önkormányzat Képviselőtestületének **rendkívüli, nyilvános ülését**
2018. január 30-án (kedd) 13.30 órára

összehívom a
Mérki Községháza tanácstermébe.

A nyílt ülésre javasolt tárgysorozati pontok:

1) Előterjesztés Mérék Nagyközség településképinek védelméről szóló önkormányzati rendelet megalkotására

Előadó: Müller Istvánné polgármester

2) Előterjesztés az iskolai felvételi körzethatár véleményezésére

Előadó: Müller Istvánné polgármester

3) Előterjesztés Müller Istvánné polgármester 2018. évi szabadság ütemezésének megtárgyalására

Előadó: Tóthné dr Nagy Anita jegyző

4) Előterjesztés Mérék Nagyközség Német Nemzetiségi Önkormányzatával és Mérék Nagyközség Cigány Nemzetiségi Önkormányzatával kötött együttműködési megállapodások felülvizsgálatára

Előadó: Müller Istvánné polgármester

Mérék, 2018. január 25.

Müller Istvánné sk.
polgármester



**Mérék Nagyközség Önkormányzatának
Képviselő-testületének Pénzügyi
Bizottsága**

☒ 4352. Mérék, Hunyadi u. 45.sz.

☎ 44/554-000

Fax: 44-554054

jegyzo@merk.hu

K I V O N A T

Mérék Nagyközség Képviselőtestülete Pénzügyi Bizottságának 2018. január 30-án megtartott rendkívüli nyilvános üléséről készült jegyzőkönyvből.

**Mérék Nagyközség Önkormányzat
Pénzügyi Bizottságának
1/2018.(I. 30.)**

h a t á r o z a t a

Szabó Richárd Sándor kérelmének megtárgyalásáról

A Pénzügyi Bizottság!

Javasolja a Képviselő-testületnek, hogy Szabó Richárd Sándor kérelmét utasítsa el, mint magánszemélynek ne adja oda a padokat és az asztalokat.


Felkéri a Pénzügyi Bizottság megbízott elnökét, hogy a bizottság döntését ismertesse a Képviselő-testület 2018. január 30-i ülésén.

k.m.f.

Szimuly Gábor sk.
Pénzügyi Bizottság elnöke

A kivonat hitelül:

Mérék, 2018. január 31.





Mérek Nagyközség Polgármesterétől
✉ 4352. Mérek, Hunyadi u. 45.sz.
☎ 44/554-000
Fax: 44-554054
polgarmester@merkonk.t-online.hu

Száma: MK1/2/2018.

Előterjesztés

A Képviselőtestület 2018. január 30-án tartandó ülésére

Tárgy: 1) Előterjesztés Mérek Nagyközség településképeinek védelméről szóló önkormányzati rendelet megalkotására

Előadó: Müller Istvánné polgármester

Tisztelt Képviselőtestület!

Mérek Nagyközség Önkormányzatának Képviselő-testülete a településképe védelméről szóló 2016. évi LXXIV. törvény értelmében elkészítette a Településképi Arculati Kézikönyvét (továbbiakban: TAK) és településképi rendeletét (továbbiakban: Tkr.) a településfejlesztési koncepcióról, az integrált településfejlesztési stratégiáról és a településrendezési eszközökről, valamint egyes településrendezési sajátos jogintézményekről szóló 314/2012. (XI. 8.) Korm. rendelet (továbbiakban: Rendelet) eljárási szabályai szerint.

A véleményezés és egyeztetés több lépcsőben történt.

Először a lakosság és más partnerek előzetes tájékoztatása történt meg a településfejlesztéssel, településrendezéssel és településképe védelemmel összefüggő partnerségi egyeztetés szabályairól szóló 8/2017. (VI. 20.) önkormányzati rendelet szerint.

Ezzel egy időben a Rendelet szerinti adatszolgáltatási kérelmek feltöltésre kerültek a Lechner Tudásközpont digitális egyeztető felületére. A beérkezett adatok felhasználásra kerültek a TAK és Tkr. készítésekor.

A tervezetek lakossági és hatósági véleményeztetése megtörtént.

A hatósági véleményezés szintén a Lechner Tudásbázis digitális egyeztető felületén kellett, hogy történjen a Rendelet előírásai alapján.

A partnerségi véleményeztetés keretein belül a összehívott lakossági fórumon szóban, valamint ezt követően írásban véleményt benyújtani.

A lakosság részéről nem érkezett észrevétel.

A településképi arculati kézikönyvet a Képviselő-testületnek határozattal, a településképi rendeletet önkormányzati rendelettel kell jóváhagynia.

A TAK jóváhagyása meg kell, hogy előzze a Tkr. elfogadását.

A jóváhagyott kézikönyvet és településképi rendeletet rövid, közérthető összefoglaló kíséretében az önkormányzat honlapján közzé kell tenni 15 napon belül, valamint nyomtatásban a közös önkormányzati hivatalban.

Ezen túlmenően az elfogadott dokumentumokat az elfogadásról szóló jegyzőkönyvvel együtt digitális formában meg kell küldeni, a Lechner Tudásközpontba, az állami főépítész hatáskörében eljáró megyei kormányhivatalba és a megyei kormányhivatal illetékes járási építésügyi osztályának, vagy elérhetővé kell tenni a Rendelet 43/B. § (1) c) alpontja szerint.

A jogalkotásról szóló 2010. évi CXXX. törvény 17. § (1) bekezdése alapján a jogszabály előkészítője – a jogszabály feltételezett hatásaihoz igazodó részletességű – előzetes hatásvizsgálat elvégzésével felméri a szabályozás várható következményeit.

Mérk Nagyközség Települési Arculati Kézikönyvét a 2017. december 12-én megtartott ülésen a 155/2017.(XII. 12.) számú határozattal fogadtuk el.
A következő lépés a rendelet elfogadása, előtte azonban le kell zárunk a véleményezést.

Határozati javaslat:

Mérk Nagyközség Önkormányzata Képviselőtestületének
...../2018.(I. 30)
h a t á r o z a t – t e r v e z e t e
Véleményezési szakasz lezárásáról

A Képviselő-testület!

Mérk Nagyközség Településképi Arculati Kézikönyv és Településképi rendelet, 314/2012.(XI.8.) Korm. rendelet szerinti véleményezési szakaszát lezártnak tekinti.

A rendelet-tervezet elkészült, melyet az előterjesztéshez mellékelek.

Kérem a Képviselő-testület tagjait, hogy az előterjesztést megtárgyalni, és a rendelet-tervezetet elfogadni szíveskedjenek.

Mérk, 2018. január 24.



Müller Istvánné sk.
polgármester

ELŐZETES HATÁSVIZSGÁLAT

A jogalkotásról szóló 2010. évi CXXX. törvény 17. §-a alapján a jogszabály előkészítője - a jogszabály feltételezett hatásaihoz igazodó részletességű - előzetes hatásvizsgálat elvégzésével felméri a szabályozás várható következményeit.

Az előzetes hatásvizsgálat eredményéről a helyi önkormányzat képviselő-testületét tájékoztatni kell.

A hatásvizsgálat során vizsgálni kell

- a) a tervezett jogszabály valamennyi jelentősnek ítélt hatását, különösen
 - aa) társadalmi, gazdasági, költségvetési hatásait,
 - ab) környezeti és egészségi következményeit,
 - ac) adminisztratív terheket befolyásoló hatásait, valamint
- b) a jogszabály megalkotásának szükségességét, a jogalkotás elmaradásának várható következményeit, és
- c) a jogszabály alkalmazásához szükséges személyi, szervezeti, tárgyi és pénzügyi feltételeket.

A fenti kötelezettségnek eleget téve, az előzetes hatásvizsgálatot elvégeztük, melyről az alábbiak szerint tájékoztatom a Képviselő-testületet.

Rendelet-tervezet hatástanulmánya

A partnerségi rendelet egységesen szabályozza a partnerek bevonását, a széleskörű nyilvánosság biztosítását. A nyilvánosság bevonása biztosítja a vélemények összehangolását, ezáltal a helyi közösség aktív részvételét a tervek készítési folyamatában. A partnerségi szabályozás többféle településfejlesztési és településrendezési dokumentum, településképi rendelet és településképi arculati kézikönyv elkészítéséhez nyújt egységes szabályozást.

A jogalkotásról szóló 2010. évi CXXX. törvény 17. § (1) bekezdése értelmében a jogszabályok előkészítése során előzetes hatásvizsgálatot kell lefolytatni, az alábbi tényezőkre vonatkozóan: A rendelet-tervezet:

- Társadalmi hatás: A településrendezési eszközöket, valamint a településképi szabályokat (rendelet és kézikönyv) érintő eljárások során a társadalom szereplői bevonásra kerülnek az egyeztetési folyamatokba, véleményüket az előkészítés, tervezés fázisában kifejezhetik.

- Gazdasági hatása: A rendeletnek gazdasági hatása nincs.

- Költségvetési hatása: A rendelet az önkormányzat költségvetésére közvetlenül nincs hatással.

- Környezeti és egészségi hatása: A rendeletnek környezeti hatása, egészségügyi következménye nincs.

- A tervezetnek adminisztratív terheket befolyásoló hatása: A rendelet az adminisztratív terheket tekintve új, többlet terheket nem eredményez, a rendelet alkalmazása az eddigi adminisztratív munka további szükségességét igényli, a meglévő feltételekkel a rendelet alkalmazható.

- A rendelet megalkotásának szükségessége: A rendelet megalkotása eredeti jogalkotói hatáskörben, a 314/2012. (XI.8.) Korm. rendelet kereteinek, előírásainak megfelelően történik.

- A jogalkotás elmaradásának várható következményei: A jogszabály meg nem alkotása, illetve a partnerségről szóló önkormányzati rendelet hiánya felsőbb szintű jogszabályba ütközik, így a Kormányhivataltól a rendelet megalkotására vonatkozó törvényességi intézkedés várható.

- A rendelet alkalmazásához szükséges személyi, szervezeti, tárgyi és pénzügyi feltételek: a rendelet a meglévő szervezeti, személyi, tárgyi és pénzügyi feltételekkel alkalmazható, további feltételek biztosítását nem igényli.

- A rendelet a meglévő állapotokat nem érinti. A rendelet utólagos hatásvizsgálata nem javasolt.

Mérk Nagyközség településképeinek védelméről szóló rendelet jelentősnek ítélt hatásai:

a) társadalmi, gazdasági, költségvetési hatásai:

Mérk Nagyközség Önkormányzatának Képviselő-testülete a településképe védelméről szóló 2016. évi LXXIV. törvény értelmében elkészítette a Településképi Arculati Kézikönyvét (továbbiakban: TAK) és településképi rendeletét (továbbiakban: Tkr.) a településfejlesztési koncepcióról, az integrált településfejlesztési stratégiáról és a településrendezési eszközökről, valamint egyes településrendezési sajátos jogintézményekről szóló 314/2012. (XI. 8.) Korm. rendelet (továbbiakban: Rendelet) eljárási szabályai szerint.

A véleményezés és egyeztetés több lépcsőben történt.

Először a lakosság és más partnerek előzetes tájékoztatása történt meg a településfejlesztéssel, településrendezéssel és településképe védelemmel összefüggő partnerségi egyeztetés szabályairól szóló 8/2017. (VI. 20.) önkormányzati rendelet szerint.

Ezzel egy időben a Rendelet szerinti adatszolgáltatási kérelmek feltöltésre kerültek a Lechner Tudásközpont digitális egyeztető felületére. A beérkezett adatok felhasználásra kerültek a TAK és Tkr. készítésekor.

A tervezetek lakossági és hatósági véleményeztetése megtörtént.

A hatósági véleményezés szintén a Lechner Tudásbázis digitális egyeztető felületén kellett, hogy történjen a Rendelet előírásai alapján.

A partnerségi véleményeztetés keretein belül a összehívott lakossági fórumon szóban, valamint ezt követően írásban véleményt benyújtani.

A lakosság részéről nem érkezett észrevétel.

A településképi arculati kézikönyvet a Képviselő-testületnek határozattal, a településképi rendeletet önkormányzati rendelettel kell jóváhagynia.

A TAK jóváhagyása meg kell, hogy előzze a Tkr. elfogadását.

A jóváhagyott kézikönyvet és településképi rendeletet rövid, közérthető összefoglaló kíséretében az önkormányzat honlapján közzé kell tenni 15 napon belül, valamint nyomtatásban a közös önkormányzati hivatalban.

Ezen túlmenően az elfogadott dokumentumokat az elfogadásról szóló jegyzőkönyvvel együtt digitális formában meg kell küldeni, a Lechner Tudásközpontba, az állami főépítész hatáskörében eljáró megyei kormányhivatalba és a megyei kormányhivatal illetékes járási építésügyi osztályának, vagy elérhetővé kell tenni a Rendelet 43/B. § (1) c) alpontja szerint.

A jogalkotásról szóló 2010. évi CXXX. törvény 17. § (1) bekezdése alapján a jogszabály előkészítője – a jogszabály feltételezett hatásaihoz igazodó részletességű – előzetes hatásvizsgálat elvégzésével felméri a szabályozás várható következményeit.

Mérk Nagyközség Települési Arculati Kézikönyvét a 2017. december 12-én megtartott ülésen a 155/2017.(XII. 12.) számú határozattal fogadtuk el.

A következő lépés a rendelet elfogadása.

b) A rendelet környezeti és egészségi következményei:

Nem releváns.

c) Adminisztratív terheket befolyásoló hatásai:

Nem releváns.

A jogszabály megalkotásának szükségességét, a jogalkotás elmaradásának várható következményei:

A településképe védelméről szóló 2016. évi LXXIV. törvény értelmében elkészítette a Településképi Arculati Kézikönyvét (továbbiakban: TAK) és településképi rendeletét (továbbiakban: Tkr.) a településfejlesztési koncepcióról, az integrált településfejlesztési stratégiáról és a településrendezési eszközökről, valamint egyes településrendezési sajátos jogintézményekről szóló 314/2012. (XI. 8.) Korm. rendelet szerint a megalkotása kötelező, elmaradása mulasztásos törvénysértést eredményez.

A jogszabály alkalmazásához szükséges személyi, szervezeti, tárgyi és pénzügyi feltételek: rendelkezésre állnak.

Mérk, 2018. január 24.

Tóthné Dr. Nagy Anitásk.
jegyző



INDOKOLÁS

A településképi védelméről szóló 2016. évi LXXIV. törvény, mely a településképi védelmével kapcsolatos helyi szabályozást új alapokra helyezi. A törvény értelmében minden településnek el kell készíteni a teljes közigazgatási területére kiterjedő új településképi rendeletét, valamint ezt megelőzően ennek közérthető alátámasztó munkarészét, a Településképi Arculati Kézikönyvet (továbbiakban: TAK). A településképi arculati kézikönyv és a településképi rendelet megalkotásának és hatályba lépésének határideje 2017. december 31.

A TAK-ot a településfejlesztési koncepcióról, az integrált településfejlesztési stratégiáról és a településrendezési eszközökről, valamint egyes településrendezési sajátos jogintézményekről szóló 314/2012. (XI. 8.) Korm. rendelet (továbbiakban: Korm. rendelet) szerinti tartalmi követelménnyel kell elkészíteni, meghatározva a településképi jellemzőket, településrészek arculati jellemzőit és értékeit, a minőségi formálásra vonatkozó javaslatokat, valamint a településképhez illeszkedő építészeti elemeket, beépítési vázlatokat, irányt mutatva az építésekhez, a minőségi épített környezet fenntartása és fenntarthatósága érdekében.

A Korm. rendelet rendelkezései szerint: 28.§ (1) A koncepciót, a stratégiát, a településrendezési eszközöket, a kézikönyvet és a településképi rendeletet a polgármester, illetve a főpolgármester (a továbbiakban együtt: polgármester) egyeztetési a partnerségi egyeztetés szerinti érintettekkel, a 9. melléklet szerinti érintett államigazgatási szervekkel, az érintett területi és települési önkormányzatokkal. 29. § Az önkormányzat – a teljes körű nyilvánosság biztosításával, a 29/A. § és az e fejezetben meghatározott határidők figyelembevételével – az egyeztetési eljárást megelőzően dönt a partnerségi egyeztetés szabályairól, amelynek során meghatározza:

- a) a partnerek tájékoztatásának módját és eszközeit,
- b) a partnerek által adott javaslatok, vélemények megadásának módját és határidejét, továbbá nyilvántartásának módját,
- c) az el nem fogadott partnerségi javaslatok, vélemények indokolásának módját, a dokumentálásuk, nyilvántartásuk rendjét,
- d) az elfogadott koncepció, stratégia, településrendezési eszközök, kézikönyv és településképi rendelet nyilvánosságát biztosító intézkedéseket.

29/A. § (1) A polgármester a koncepció, a stratégia, a településrendezési eszközök, a kézikönyv és a településképi rendelet tekintetében a társadalmi bevonás keretében a (3) bekezdés szerint, az önkormányzati rendelet partnerségi egyeztetési szabályai szerinti helyen és módon tájékoztatja a partnereket (előzetes tájékoztató), de legalább

- a) közterületen elhelyezett hirdetőfelületen,
- b) helyi lapban,
- c) ha van ilyen, önkormányzati honlapon, és
- d) lakossági fórumon.

A Korm. rendelet a településképi rendelet és a TAK egyeztetésének és elfogadásának rendjét a településrendezési eszközökkel azonos módon szabályozza, széleskörű társadalmi bevonás és partnerségi egyeztetés mellett. A Korm. rendelet 22. §-a értelmében a településképi rendelet állapítja meg

- a helyi építészeti örökség területi és egyedi védelmét, illetve a védelem megszüntetését,
- a településszerkezet, településkarakter, tájképi elem és egyéb helyi adottság alapján a településképi szempontból meghatározó területeket,
- a településképi követelményeket. A településképi követelmény lehet: - területi építészeti,
- egyedi építészeti és
- a reklámhordozókra, reklámberendezésekre, cégeknek és reklámhordozásra alkalmas egyéb műszaki berendezésre, továbbá az egyéb műszaki berendezésekre vonatkozó követelmény.

Mindezek alapján a településképi rendelet megalkotása során - a településképhez való illeszkedés biztosításának, - a településszerkezet, táji környezet, településkarakter megőrzésének, - a helyi építészeti örökség egyedi és területi védelmének, - a reklámok, reklámhordozók, cégérek és egyéb műszaki berendezések elhelyezésével kapcsolatos településképi követelmények szabályozására van lehetőség.

MÉRK NAGYKÖZSÉG ÖNKORMÁNYZATA KÉPVISELŐ-TESTÜLETÉNEK
.../2018. (... ..)önkormányzati rendelete
Mérek Nagyközség településképeinek védelméről

Mérek Nagyközség Önkormányzatának Képviselő-testülete a településkép védelméről szóló 2016. évi LXXIV. törvény (továbbiakban: Tktv.) 12. § (2) bekezdésében kapott felhatalmazás alapján, az Alaptörvény 32. cikk (1) bekezdés a) pontjában és Magyarország helyi önkormányzatairól szóló 2011. évi CLXXXIX. törvény 13. § (1) bekezdés 1. pontjában meghatározott feladatkörében eljárva – a településfejlesztési koncepcióról, az integrált településfejlesztési stratégiáról és a településrendezési eszközökről, valamint egyes településrendezési sajátos jogintézményekről szóló 314/2012. (XI. 8.) Korm. rendelet 43/A. §-ban biztosított véleményezési jogkörében eljáró

- az állami főépítési hatáskörében eljáró Szabolcs-Szatmár-Bereg Megyei Kormányhivatal,
- Nemzeti Média- és Hírközlési Hatóság,
- Miniszterelnökség, mint a kulturális örökség védelméért felelős miniszter,
- Hortobágyi Nemzeti Park Igazgatóság; valamint
- Mérek Nagyközség a településfejlesztési koncepciójával, integrált településfejlesztési stratégiájával és a településrendezési eszközök, valamint településképi arculati kézikönyv és településképi rendelet készítésével, módosításával összefüggő partnerségi egyeztetés szabályai szerint bevont partnerek [a település lakossága, a településen működő és a településen székhellyel, telephellyel rendelkező érdekképviseleti szervezetek, a településen működő és a településen székhellyel, telephellyel rendelkező civil szervezetek, a településen működő és a településen székhellyel, telephellyel rendelkező gazdálkodó szervezetek, a településen működő vallási közösségek (az Országgyűlés által elismert egyházak)].

véleményének kikérésével – a következőket rendeli el:

I. fejezet
ÁLTALÁNOS - BEVEZETŐ-RENDELKEZÉSEK

1. A rendelet célja

1.§ A Nagyközség sajátos településképeinek társadalmi bevonás és konszenzus által történő védelme és alakítása

- a) a helyi építészeti örökség védelem (a továbbiakban: helyi védelem) meghatározásával, a védetté nyilvánítás, a védelem megszüntetés szabályozásával,
- b) a településképi szempontból meghatározó területek meghatározásával,
- c) a településképi követelmények meghatározásával,
- d) a településkép-érvényesítési eszközök szabályozásával.

2. A helyi védelem célja

2.§

- (1) A helyi védelem célja a Nagyközség településképe és történelme szempontjából meghatározó, hagyományt őrző, az itt élt és élő emberek, közösségek munkáját és kultúráját tükröző sajátos megjelenésű, a településképet meghatározó építészeti és táji érték védelme, a jövő nemzedékek számára történő megóvása.
- (2) A helyi védelem alatt álló építészeti és táji örökség a nemzeti közös kulturális kincs része, ezért fenntartása, védelmével összhangban lévő használata és bemutatása közérdek.
- (3) Tilos a helyi védett építészeti és táji örökség elemeinek veszélyeztetése, megrongálása, megsemmisítése.

3. A településképi szempontból meghatározó területek megállapításának célja

3.§ A településképi szempontjából meghatározó területek megállapításának célja a településképhez illeszkedő településképi követelmények megállapításával a jellegzetes, értékes, helyi hagyományt őrző építészeti arculat megőrzése, a településképi kedvező alakítása:

- a) az építési tevékenységgel érintett építményekre – ide értve a sajátos építményfajtákra is,
- b) a helyi egyedi építészeti örökség védelmére, védetté nyilvánítására, a védettség megszüntetésére,
- c) a reklámok és reklámhordozók, cégérek és egyéb műszaki berendezések elhelyezésére, alkalmazására, illetve tilalmára vonatkozóan.

4. A rendelet területi hatálya és alkalmazása

4.§

- (1) E rendelet területi hatálya Mércé Nagyközség teljes közigazgatási területére terjed ki.
- (2) E rendelet előírásait az önkormányzat képviselő-testülete által elfogadott településszerkezeti tervvel és annak leírásával, helyi építési szabályzattal és szabályozási tervekkel együtt kell alkalmazni.

5. Értelmező rendelkezések

5.§ E rendelet alkalmazásában:

1. *Áttört kerítés:* olyan kerítés, amelynek a kerítés síkjára merőleges átláthatósága 50%-nál nagyobb mértékben nem korlátozott.
2. *Cégtábla:* kereskedelmi-, szolgáltató-, vagy vendéglátó létesítmény (helyiség, együttes) nevét és az ott folytatott tevékenységet a bejáratnál feltüntető tábla, illetve felirat, mely nem minősül reklámnak.
3. *Címtábla:* e rendelet szempontjából reklámnak nem minősülő, az intézmény vagy vállalkozás nevét, esetleg egyéb adatait feltüntető tábla, névtábla.
4. *Egyedi mobil tájékoztató tábla:* információs vagy más célú berendezésnek minősülő olyan nem rögzített, egyedi méretű és akár változó feliratú tájékoztató, hirdető berendezés, mely a kereskedelmi- szolgáltató-vendéglátó tevékenység szolgáltatásairól ad tájékoztatást.
5. *Egyedi tájékoztató tábla:* információs vagy más célú berendezésnek minősülő olyan – rögzített, egyedi méretű, állandó tartalmú – hirdető berendezés, mely gazdasági-, kereskedelmi-, szolgáltató-, vendéglátó tevékenységet végzők helyéről, irányáról, megnevezéséről, tevékenységéről, telephelyéről, nyitvatartásáról, megközelítéséről, ill. a település szolgáltató épületeiről utcáiról ad információt;
6. *Épület főgerince:* Az épület tömegét meghatározó, jellemzően az utcai traktus legmagasabb és leghosszabb gerince.
7. *Eredeti állapot:* a védett épület, építmény építésekor fennálló állapot vagy egy olyan későbbi állapot, melyet az értékvizsgálat a védelem elrendelésekor védendő értéként határozott meg.
8. *Földszínek:* (más néven terra színek) tört, sötét, meleg színek, melyek szintartománya a vörös-narancs- sárga-zöldessárga.
9. *Helyi védett érték:* helyi egyedi védett épület, műtárgy (építmény), egyedi védett növényzet.
10. *Információs vagy más célú berendezés:* egyedi tájékoztató tábla, egyedi mobil tájékoztató tábla, önkormányzati információs tábla, totemoszlop, oszlop tartószerkezetű („lábonálló”) információs

tábla, reklám pylon és reklámzászló, napvédő ponyva, transzparens, vagy molinó amennyiben ezek részben reklámnak nem minősülő információs célt és közérdeket szolgálnak.

11. *Önkormányzati információs tábla*: olyan rögzített, egyedi méretű információs és más célú berendezésnek minősülő hirdető-berendezés, mely a helyi lakosok számára nyújt, rendszeresen változó tartalommal, közérdekű információkat, továbbá lehetőséget biztosít lakossági apróhirdetések, kisméretű hirdetések elhelyezésére.
12. *Pasztellszín*: a színek nagyon világos és kis telítettségű árnyalatai, melyeknek (a szín mellett) csak fehértartalma van, fekete nincs.
13. *Részben áttört kerítés*: olyan kerítés, amelynek a kerítés síkjára merőleges átláthatósága 50% és 90 % között korlátozott.
14. *Tömör kerítés*: olyan kerítés, amelynek a kerítés síkjára merőleges átláthatósága 90%-nál nagyobb mértékben korlátozott.
15. *Üzletfelirat*: kereskedelmi-, szolgáltató- vagy vendéglátó, egy vagy több egységet magába foglaló építményen, a benne folyó tevékenységet hirdető feliratot hordozó berendezés, mely nem minősül reklámnak.
16. *Vállalkozást népszerűsítő felirat*: vállalkozást népszerűsítő felirata benne folyó tevékenységet hirdető feliratot hordozó berendezés, mely nem minősül reklámnak.
18. *Transzparens vagy molinó*: kifeszített vagy köztér felett átfeszített textil vagy textil jellegű egyéb anyagból készült reklámhordozó.

II. fejezet A HELYI VÉDELEM

6. A helyi védelem feladata

6.§ A helyi védelem feladata

- a) a helyi védelmet igénylő építészeti örökség meghatározása, dokumentálása, védetté nyilvánítása, nyilvántartása, megőrzése, megőriztetése, a lakossággal történő megismertetése, valamint
- b) a védelem alatt álló építészeti örökség károsodásának megelőzése, illetve a károsodás csökkentésének vagy megszüntetésének elősegítése.

7. A helyi védelem alá helyezés és a helyi védelem megszüntetésének szabályai

7.§

- (1) A helyi védelem alá helyezést vagy annak megszüntetését bármely természetes személy, jogi személy, jogi személyiséggel nem rendelkező szervezet írásban a polgármesternél kezdeményezheti.
- (2) A kezdeményezésnek tartalmaznia kell
 - (a) egyedi épületek, építmények és természeti értékek esetén:
 - aa) a védendő érték(ek) megnevezését, szükség esetén körülhatárolását,
 - ab) a pontos hely megjelölését (utca, házszám, helyrajzi szám, épület-, illetve telekrész),
 - ac) a védendő érték rövid leírását, dokumentálását (szakirodalom, fotók),
 - ad) a kezdeményezés indokolását,
 - ae) értékvizsgálatot,
 - af) a kezdeményező nevét, megnevezését, címét.
 - (b) településszerkezet, településkép, karakter, védelemre javasolt együttes esetén:
 - ba) annak megnevezését,
 - bb) körülhatárolását,
 - bc) a védendő érték rövid leírását, dokumentálását,
 - bd) a kezdeményezés indoklását,
 - be) értékvizsgálatot,
 - bf) a kezdeményező nevét, megnevezését, címét.
- (3) A helyi védelem alá helyezés alapjául az értékvizsgálat szolgál.
- (4) Amennyiben a kezdeményezés hiányosan került beadásra, és azt az erre vonatkozó hiánypótlási felhívás ellenére 15 napon belül nem egészítik ki a kezdeményezést a polgármester érdemi vizsgálat nélkül elutasítja. Erről a kezdeményezőt írásban értesíteni kell.
- (5) A helyi védelem alá helyezésnek, illetve annak megszüntetésének szakmai előkészítése, döntés-előkészítése a megbízott települési főépítész - alkalmazása hiányában a polgármester - feladata.
- (6) A helyi védelem alá helyezés kezdeményezéséhez kapcsolódó előkészítéshez be kell szerezni az érintett ingatlan-tulajdonosok együttes álláspontját.

8.§

- (1) A helyi védelem alá helyezési vagy megszüntetési eljárásban érdekeltnek kell tekinteni:
 - a) a javaslattal érintett földrészlet(ek), ingatlan(ok) tulajdonosait,
 - b) kezdeményező(ke)t.
- (2) A helyi védelem alá helyezési, illetve annak megszüntetésére irányuló eljárás megindításáról az érdekeltet értesíteni kell.

- a) az egyedi értékre vonatkozó kezdeményezés esetén az értesítést az érdekeltnek írásban kézbesíteni kell.
 - b) nem egyedi érték esetén az értesítés történhet kizárólag a helyben szokásos közhírré tétellel.
 - c) a használó értesítése a tulajdonos útján történik.
 - d) amennyiben az érdekelt felkutatása aránytalan nehézségekbe ütközne, az értesítésüket a közhírré tétellel megtörténtnek kell tekinteni.
- (3) A Képviselő-testület a hiánytalan tartalmú kezdeményezés benyújtásától számított 60 napon belül a megbízott települési főépítész - alkalmazása hiányában a polgármester - véleményének figyelembevételével rendeletben dönt a helyi védelem elrendeléséről vagy annak megszüntetéséről.
- (4) A helyi védelem elrendelésével vagy annak megszüntetésével kapcsolatos képviselő-testületi döntésről az érdekeltet 8 napon belül írásban értesíteni kell.
- (5) A helyi védelem elrendelését vagy megszüntetését az ingatlan nyilvántartásba be kell jegyeztetni. Az ingatlan-nyilvántartási bejegyzést a jegyző kezdeményezi. A bejegyzés esetleges elmaradása a védettséget nem érinti.

9.§

- (1) A védelem megszűnik, ha
- a) a helyi védett érték magasabb jogszabályi védettséget kap, vagy
 - b) a helyi védett érték helyrehozhatatlanul megsemmisül, vagy
 - c) a képviselő-testület a helyi védelmet megszünteti.
- (2) Ha egy helyi egyedi védelem alatt álló értéket műemléki védelem alá helyeznek, annak közzétételével egyidejűleg a helyi egyedi védelem megszűnik. Ebben az esetben a jegyző kezdeményezi az ingatlanügyi hatóságnál a helyi egyedi védelem törlését.
- (3) A helyi védett épület, építmény, szobor bontása csak a védelem megszüntetése után engedélyezhető.
- (4) Helyi védett növényzet kivágása csak a védelem megszűnését követően, illetve a növényzet kipusztulása esetén, továbbá közvetlen élet- vagy balesetveszélyes helyzet megszüntetése érdekében engedélyezhető. A védett növényzet kipusztulását kertészeti szakvéleménnyel kell igazolni. A védett növényzet esetleges pótlásáról a jegyző által meghatározottak szerint kell intézkedni.

8. A védett érték nyilvántartása

10.§

- (1) A helyi védettségről a jegyző nyilvántartást vezet, mely nyilvános, abba bárki betekinthez.
- (2) A nyilvántartás része a helyi védett értéket tartalmazó lista és a helyi védett értékeket feltüntető térkép.
- (3) A nyilvántartás tartalmazza a helyi védett érték:
- a) megnevezését,
 - b) védelmi nyilvántartási számát,
 - c) védelmének szakszerű, rövid indokolását,
 - d) fotódokumentációját,
 - e) védettségi kategóriáját (egyedi építészeti, területi, táji),
- (4) Egyedi védelem esetén a (2) bekezdésben felsoroltakon túl tartalmaznia kell:
- a) a védett érték pontos helyét (utca, házszám, helyrajzi szám),
 - b) a védett érték rendeltetését és használatának módját.

9. A védett érték megjelölése

11.§

- (1) A helyi egyedi védelem alá helyezett épület, építmény, szobor csak egységes megjelenésű táblával jelölhető meg. A tábla mérete 30X20cm, amelynek a védelem tárgya mellett a következő szöveget kell tartalmaznia: „Mérk Nagyközség Önkormányzatának Képviselő-testülete helyi védetté nyilvánította” „..... év”. A tábla anyaga kő, fém vagy fa. A tábla elhelyezése – esetleges pótlása – a polgármester feladata.
- (2) Helyi védett növényzetet annak közvetlen környezetében elhelyezett 30X20 cm táblán kell megjelölni, melyen a növény magyar és latin nevét is fel kell tüntetni.
A tábla elhelyezése – esetleges pótlása – a polgármester feladata.

10. A helyi egyedi védelem meghatározása

12.§ A helyi egyedi védelem alá vont épületek, építmények, szobrok körét az 1. mellékletben ábrázolt és a 2. mellékletben meghatározott jegyzék tartalmazza.

11. Az egyedi védelemhez kapcsolódó tulajdonosi kötelezettségek

13.§

- (1) A helyi védett értékek rendeltetésszerű használata, jó karbantartása, állapotuk megóvása a tulajdonos kötelessége. Ennek költségei a tulajdonost terhelik.
- (2) A védett értékek megfelelő fenntartását és megőrzését – egyebek között – a rendeltetésnek megfelelő használattal kell biztosítani. A használat a helyi védett értéket nem veszélyeztetheti.
- (3) Amennyiben a rendeltetéstől eltérő használat a védett érték állagának romlásához vagy megsemmisüléséhez vezetne, úgy a polgármester településképi kötelezés formájában a rendeltetés szerinti használatra, továbbá az építmény, építményrész felújítására, átalakítására vagy elbontására kötelezheti a tulajdonost.

III. fejezet
A TELEPÜLÉSKÉPI SZEMPONTBÓL MEGHATÁROZÓ TERÜLETEK

12. A településképi szempontból meghatározó területek megállapítása

14.§

- (1) A településszerkezet, településkarakter, tájképi elem és egyéb helyi adottság alapján a településképi szempontból meghatározó területek térképi lehatárolását a belterületre vonatkozóan az 1. melléklet tartalmazza.
- (2) Településkép szempontjából meghatározó területek
 - a) a Településközpont településrész,
 - b) helyi jelentőségű természetvédelmi terület és a védett természeti érték.
 - c) a világörökségi helyszín területe és védőövezetének területe,
 - d) a műemlék területe, műemléki környezet területe,
 - e) a régészeti érdekű terület és a régészeti lelőhely területe,
 - f) a helyi védett érték területe,
 - g) a NATURA 2000 terület, a nemzeti park területe, országos jelentőségű és a fokozottan védett természetvédelmi terület, „ex lege” védett-természeti emlék területek, az országos ökológiai hálózat magterülete és az ökológiai folyosó területe,
 - h) a tájképvédelmi terület, egyedi tájérték területe.
- (3)
 - a) A településkép szempontjából meghatározó Településközpont településrészt az 1. melléklet szerint kell beazonosítani. A területi lehatárolásukat a helyi építési szabályzat és a hozzá tartozó szabályozási terven kell megállapítani.
 - b) A 14. § (2) b)-h) pontokban felsorolt településkép szempontjából meghatározó területek beazonosítása a helyi építési szabályzat és a hozzá tartozó szabályozási terven történik. A területi lehatárolásukat az országos jogszabályok alapján kell megállapítani.

IV. fejezet
A TELEPÜLÉSKÉPI KÖVETELMÉNYEK

**13. Teljes közigazgatási területen
az építmények anyaghasználatára vonatkozó
általános építészeti követelmények**

15.§

- (1) Az utcaképban közvetlenül megjelenő épületek, építmények tetőszerkezete nem fedhetők és nem újíthatók fel hullámpala, műanyag hullámlemez és trapézlemez, valamint bitumenes hullámlemez alkalmazásával.
- (2) A tetőfedő anyagok közül riktó színek nem (helyette a földszínek) alkalmazhatók.
- (3) Homlokzatokra és tetőszerkezet héjazataként csillogó, tükröződő felületek nem alkalmazhatók.
- (4) A homlokzatok színezésére a pasztell árnyalatú földszíneken túl további színek nem alkalmazhatók.
- (5) Építmények átszínezésekor nem alkalmazható az építmény egészének színezésével és anyaghasználatával, valamint a szomszédos épületekkel és az utcaképpel nem harmonizáló homlokzat színezés.
- (6) Az utcai homlokzat átszínezése csak teljes homlokzati felületen történhet.

**14. Belterületen a beépítésre szánt
településképi szempontból meghatározó területekre vonatkozó
területi építészeti követelmények**

16. §

- (1) A beépítés telepítés módját a kialakult állapothoz, a környezeti adottságokhoz igazítottan – a helyi építési szabályzat keretein belül – kell meghatározni
- (2) A jellemző szintszámot a környezeti adottságokhoz igazítottan - a helyi építési szabályzat keretein belül - kell meghatározni.
- (3) A kerítés kialakítására vonatkozó előírás: amennyiben utcai kerítés készül, abban az esetben áttört kerítést kell kialakítani legfeljebb 60 cm magas lábazattal, maximum 2,5 m-es magassággal.

**15. A beépítésre nem szánt és a táji területbe ékelődő
(állattartó-, üzemi-, mezőgazdasági üzemi, különleges, valamint tanya) településkép
szempontjából meghatározó gazdasági területekre vonatkozó
területi építészeti követelmények**

17. §

- (1) Az épületek, építmények szabadonállóan helyezendők el, összeépítésük csak technológiával igazolt módon és esetben történhet.
- (2) Kerítés csak beton lábazat nélkül építhető.

**16. Belterületen a beépítésre szánt
településképi szempontból meghatározó területekre vonatkozó
egyedi építészeti követelmények**

18. §

- (1) Az épület szélességének, hosszanti méretének, arányainak megválasztása a környezet kialakult állapotához igazodjon.

- (2) Az építéssel érintett telken tervezett építési tevékenység a településképbe illesztés biztosításához igazodjon a környezetében lévő:
- tetőidomokhoz, azok formáihoz, az épület főgerinc irányokhoz,
 - kialakult párkánymagasságokhoz,
 - tetőfelépítmények jellegéhez, arányaihoz,
 - homlokzati- és tömegarányokhoz, tetőhajlásszöghöz, anyaghasználathoz.
- (3) A környezethez való illeszkedés határozza meg az egyedi homlokzatkialakítás módját. Ebből következően:
- az illeszkedés érdekében a településrészen jellemző homlokzati nyílások arányrendszere, teljes homlokzati felülethez való aránya, a homlokzati díszítő elemek és tagozatok, továbbá színezés veendő figyelembe,
 - a tetőszerkezet kialakítása, hajlásszöge, a tetőgerinc magassága, tetőfelépítménye, anyaghasználata, annak színhasználata a környezet adottságaihoz illeszkedjen, akár lépcsőzetes magasságok alkalmazásával is,
 - az épület-ornamentika (díszítőelemek), anyaghasználat, homlokzati felületi megjelenés tekintetében az épülethez legyen arányos, illetve illeszkedő a környezetéhez.

19. §

- (1) Az építmények elhelyezésénél biztosítani kell a lehető legnagyobb összefüggő zöldfelület kialakítását:
- az épület telken történő kialakult telepítéstől nem eltérő telepítésével,
 - a táj- és a termőhelyi adottságoknak megfelelő őshonos fásszárú növények telepítésével.
- (2) A zöldfelület kialakítása során
- nem ültethető: akác, gyalogakác, zöld juhar, szürke nyár és kanadai nyár fajok,
 - a telekhatár mentén nem telepíthető fás szárú növényzet úgy, hogy az a szomszédos telek használatát korlátozza és ezzel szükségtelen zavarást okozzon.
 - amennyiben közcélú épület elhelyezés történik, úgy az épület – a helyi építési szabályzat keretein belül - mélyebb előkerttel is telepíthető, ha az így kialakított megnövekedett előkertet közkertként alakítják ki és azt megnyitják közhasználatra. Ettől eltérően nem lehet mélyebb az előkert.
- (3) Épületen, építményen, előkertbe az energiafogyasztást mérő berendezések takarás nélkül nem helyezhetők el.
- (4) Épületeken újonnan parapet konvektor, vagy klímaberendezés közterületről is látható kültéri egysége nem helyezhető el.
- (5) Épületeken látványt zavaró antenna, hírközlési egység nem helyezhető el.
- (6) A bejárati előlépcső, az akadálymentesítésre szolgáló építményt (rámát és elemeit), közterületbe nyúló épületrész és az utcai kerítést nem lehet úgy kialakítani, hogy az a kapcsolódó közterület funkcionális használatát akadályozza, és ne igazodjon annak használatához.

20. §

- (1) Magastetős épületen utcaképben megjelenő siktáblás napelem, napkollektor a ferde tetősíktól eltérő hajlásszögben nem helyezhető el. Lapostetős épületen utcaképben megjelenő siktáblás napelem, napkollektor takarás nélkül nem helyezhető el.
- (2) Klímaberendezés kültéri egységét az épületen összerendezetten, építészeti eszközökkel takartan vagy közterületről nem látható módon, az épület alárendelt (közterületről nem látható) homlokzatára kell telepíteni.

**17. A beépítésre nem szánt és a táji területbe ékelődő
(állattartó-, üzemi-, mezőgazdasági üzemi, korlátozott használatú mezőgazdasági terület,
különleges, valamint tanya) településkép szempontjából meghatározó gazdasági
területekre vonatkozó
egyedi építészeti követelmények**

21. §

- (1) Az újonnan kialakításra kerülő termelő, tároló és állattartó épületeket hosszúkasan nyújtott tömeggel, magastetős kialakítással kell kialakítani. Ettől való eltérés csak technológiával igazolt módon és esetben történhet.
- (2) Az ipari funkciójú épületek esetén az egyszerű ipari formák alkalmazása az elsődleges, ezen belül a nagy fesztávú ipari csarnokszerkezet, a félnyeregvetős és lapostetős kialakítású egyedi szerkezet is építhető.
- (3) Szociális és iroda épületek modern építészeti anyag és tömegkialakítással is építhetők. A túlságosan tördelt és manzárd tető kialakítás nem lehetséges.
- (4) A telepeken a szélvédelem és a táji látványvédelem biztosítása érdekében intenzív fásítás szükséges.
- (5) Tájképet zavaró építménynek számítanak, ezért itt nem helyezhetők el azok az építmények, melyek a táj jellegéhez képest erősen modern, technokrata karakterűek.
- (6) Az épületek homlokzata világos, pasztellszínezésűek lehetnek. Tájidegen színezésnek minősülnek a rikító színek.

22. §

- (1) Az épületek tetőfedése, homlokzati burkoló eleme nem készülhet tükröződő felülettel. Csak matt színezés, matt felület alkalmazható.
- (2) Klímaberendezés kültéri egységét az épületen összerendezetten, építészeti eszközökkel takartan vagy közterületről nem látható módon, az épület alárendelt (közterületről nem látható) homlokzatára kell telepíteni.

**18. A helyi védelemben részesülő
elemekre vonatkozó
építészeti követelmények**

23. §

- (1) A helyi védett értékek körét a rendelet 2. melléklete tartalmazza.
- (2) Amennyiben a helyi védett érték magasabb szintű jogszabály alapján országos védelemre kerül, azt az értéket a rendelet 2. mellékletéből törölni kell.
- (3) Helyi védett érték felújítása esetén a védett érték méltó településképi, illetve tájképi megjelenésének biztosítása érdekében a hagyományos örökséget képviselő műszaki megoldások és építőanyagok elsődlegességét biztosítani kell, az épület felújítás és a külső térfelhasználó (udvar) esetén is.

**19. A helyi egyedi védelemben részesülő
értékekre vonatkozó
egyedi építészeti követelmények**

24. §

- (1) A helyi egyedi védett épület felújítása, átalakítása, bővítése, korszerűsítése során meg kell őrizni az épület:
 - a) tömegformáját, tömegarányait,
 - b) tetőformáját, tetőfelépítményeit,
 - c) homlokzati tagozatait,
 - d) homlokzati díszítőelemeit,
 - e) nyílásrendjét, nyílásosztását és nyílásméreteit,
 - f) nyílászáróinak, falfelületének, lábazatának, tetőfedésének anyaghasználatát.
- (2) Az eredeti állapot szerinti épülettartozékok (különösen: rács, vasalat, világítótest, korlát, kerítés) helyettesíthetők.
- (3) A helyi védett épület homlokzati színezésénél a környezetébe illeszkedő színezést, vagy ha fellelhető az eredeti színt kell elsősorban alkalmazni. Kerülni kell a rikító színeket és a túlzott kontrasztokat.
- (4) A helyi egyedi védett épületeket bővíteni oly módon lehet, hogy a bővítésnek a védett épület eredeti állapotának formai megjelenésével, szerkezetével, anyagaival összhangban kell lennie.
- (5) A helyi egyedi védett épületeket belső korszerűsítése, belső átalakítása, tetőterének beépítése a védett értékek megőrzését szolgáló szabályok betartása mellett megengedett.
- (6) A helyi egyedi védett épületek közterületről látható homlokzatán épületgépészeti berendezések, azok tartozékai nem, hirdetés és reklám csak a rendeltetésével összefüggően helyezhető el.

20. Egyes sajátos építmények, műtárgyak elhelyezése

25. §

- (1) Az 1. melléklet tartalmazza a sajátos építmények elhelyezésére nem alkalmas területek lehatárolását.
- (2) Hírközlési adótoronyok csak külterületen helyezhetők el úgy, hogy az elhelyezett antennatartó szerkezet (torony) és a lakóterület között legalább 100 méter távolságnak kell lennie.
- (3) A felszíni energiaellátás nyomvonalas építményei elhelyezésére a település teljes igazgatási területe alkalmas.
- (4) Ahol vezetékes hálózat megengedett, ott új vezeték földkábelben vagy meglévő oszlopsoron vezethető, új oszlopsor nem építhető.
- (5) A településkép szempontjából meghatározó területen a település ellátásához szükséges közmű műtárgyak (transzformátor, kapcsolószekrény, elosztószekrény, gáznyomás-szabályozó stb.) takartan, közterületi látványában kedvező megjelenéssel helyezendő el.

26. § Természetvédelemmel, műemlékkel és annak szomszédos 1-1 telkével érintett területeken

- a) amennyiben műszakilag lehetséges, az energiaellátást földkábelrel kell biztosítani
- b) reklámhordozó berendezések nem helyezhetők el.
- c) kültéri világítás kialakítása csak biztonsági szempontok (különösen élet- vagy vagyonvédelem) esetén, teljesen ernyőzött, síkburás világító eszközzel lehetséges.

21. A reklámhordozókra vonatkozó településképi követelmények

21/A. Reklám közzétételére és reklámhordozók, reklámhordozót tartó berendezések elhelyezésével érintett területi besorolások szabályai

27. §

- (1) A településen meglévő konkrét területi besorolásokat a HÉSZ és szabályozási terven kell beazonosítani.
- (2) Közterületeken és köztulajdonban álló ingatlanok esetén reklám közzététele és reklámhordozó, reklámhordozót tartó berendezések elhelyezése
 - a) a beépítésre szánt területen belül csak a vegyes és lakóterületeken kizárólag utcabútor igénybevétel esetén lehetséges,
 - b) a beépítésre nem szánt területeken nem megengedett.
- (3) Magánterületen reklám közzététele és reklámhordozó, reklámhordozót tartó berendezések elhelyezése
 - a) beépítésre szánt területen belül az Önkormányzati ingatlanok területét kivéve nem megengedett.
 - b) beépítésre nem szánt területeken nem megengedett.

21/B. Településképi szempontból meghatározó és az egyéb besorolású területek

28. §

- (1) A településképi szempontjából meghatározó és az egyéb besorolású területeket a Településképi Arculati Kézikönyv és az 1. melléklet szerint kell beazonosítani. Településképi szempontból meghatározó terület az alábbi:
 - a) Településközpont
 - b) Beépítésre nem szánt terület
- (2) Az épületek homlokzatain elhelyezhető cégereket, cég- és címtáblákat napvédő ponyvákat, vállalkozást népszerűsítő feliratot, reklámzászlót és üzlet feliratokat egyedi tájékoztató táblákat úgy kell kialakítani, hogy azok illeszkedjenek a homlokzatok meglévő, vagy tervezett vízszintes és függőleges tagolásához, a nyílászárók kiosztásához, azok ritmusához úgy, hogy együttesen összhangban legyenek az épület építészeti részletképzésével, színezésével, építészeti hangsúlyaival. Ha cégerek, cég- és címtáblák, valamint egyedi tájékoztató táblák utólagos elhelyezésénél ez nem biztosítható, akkor az utólagos elhelyezés nem engedhető meg.
- (2) Közterületről látható épületek egy-egy homlokzatának 7%-ánál nagyobb felületén nem helyezhető el cég- és címtábla, információs vagy más célú berendezés.
- (3) Információs vagy más célú berendezés, amennyiben reklámot is tartalmaz a magánterületen nem helyezhető el.
- (4) Közvilágítási berendezésen, egyéb közműberendezésen, hírközlési oszlopon reklám célú felület nem helyezhető el.
- (5) Önkormányzati információs tábla és egyedi mobil tájékoztató tábla, oszlop tartószerkezetű (másnéven: „lábonálló”) tábla, továbbá egyedi tájékoztató tábla és transzparens közterületen a közlekedést nem zavaró módon helyezhető el.

29. §

- (1) Üzletenként legfeljebb két cégtábla és egy darab cégér helyezhető el. Saroktelek esetén két közterület irányába elhelyezhető legfeljebb két-két cégtábla és legfeljebb 1-1 db cégér.
- (2) Üzletfelirat hossza legfeljebb 3,0 m, magassága 1,0 m, vastagsága 15 cm lehet.
- (3) Totemoszlop csak üzemanyag töltő állomáson és 300 m²-nél nagyobb ipari-, kereskedelmi- és szolgáltató egységek esetén lehet elhelyezni. Reklám pilon elhelyezésére nincs korlát.

21/C. Településközpont településrészre vonatkozó kiegészítő előírások

30. §

- (1) Tetőfelületre cégér nem helyezhető el.
- (2) Épületek homlokzataira kerülő cég- és címtábla, információs vagy más célú berendezés épületdíszítő tagozatot nem takarhat el.
- (3) Üzlethelyiségenként legfeljebb két egyedi tájékoztató mobil tábla helyezhető el a közterületen, legfeljebb 75/150 cm méretű kialakítással, a gyalogosforgalmat nem akadályozó módon.

21/D. Reklámhordozókra vonatkozó követelményektől való eltérés szabályai

31. §

- (1) A település szempontjából jelentős eseményről való tájékoztatás érdekében egy évben összesen 12 naptári hét időtartamra köztulajdonban álló ingatlanon lakó- és vegyes területen nem, csak utcabútor igénybevételével lehetséges, míg a különleges- és egyéb területen utcabútor igénybevételével lehetséges.
- (2) Beépítésre nem szánt területek közül közkertben és közparkban és egyéb területen burkolt vagy fásított köztéren utcabútor igénybe vételével lehetséges.
- (3) Önkormányzat által támogatott rendezvényekről tájékoztatás transzparensen vagy molinón is lehetséges.
- (4) Építési reklámháló kihelyezése kizárólag az építési tevékenység időtartamára megengedett amennyiben annak kihelyezését a polgármestertől kérelmezték.

22. Egyéb műszaki berendezésekre vonatkozó településképi követelmények

32. §

- (1) Reklámvilágítással, magán- és közterületi térvilágítással fényszennyezést, kápráztatást, vakítást, ártó fényhatást okozni, és ez által a közlekedés biztonságát, az emberi egészséget veszélyeztetni, az ingatlanbiztonságos használatát korlátozni nem szabad. Az épületek homlokzatfelületein és tetőzetén csak áttört és vonalszerű fényfelirat helyezhető el.
- (2) Kültéri világító berendezések úgy alakítandók ki, hogy azok a fényt a talaj felé sugározzák. Egyéb ferde megvilágítású berendezés csak élet és vagyonbiztonsági okból alakítható ki.
- (3) Talajszintbe épített fényverő berendezés csak akkor építhető, ha annak fénye a megvilágított építményen teljes mértékben elnyelődik.

23. Nyilvántartott műemléki értékre vonatkozó kiegészítő településképi követelmények

33. §

- (1) Nyilvántartott műemléki értékkel érintett ingatlanon elhelyezhető új épületek kialakítása igazodjon a védett épület, épületegyüttes eredeti struktúrájában betöltött pozíciójához. Biztosítani kell a védett épület látványának megőrzését. A szerkezeti homlokzatképzési, tömegképzési arányok, hangsúlyok nem tolódhatnak el a védett épülettől az új épület irányába.
- (2) Nyilvántartott műemléki érték esetén a védett érték méltó településképi, illetve tájképi megjelenésének biztosítása érdekében a hagyományos, építészeti örökséget képviselő műszaki megoldások és építőanyagok elsődlegességét biztosítani kell.

V. fejezet
TELEPÜLÉSKÉP-VÉDELMI TÁJÉKOZTATÁS ÉS SZAKMAI KONZULTÁCIÓ
24. Rendelkezés településkép-védelmi tájékoztatásról és
szakmai konzultációról

34.§

- (1) A településképi követelményekről a főépítész – alkalmazása hiányában a polgármester – az építéssel érintett telken tervezett építési munkák végzéséhez, kérelemre, szakmai konzultációt és ezen belül szakmai tájékoztatást biztosít.
- (2) A szakmai konzultáció iránti kérelmet a polgármester részére címezve kell benyújtani. A kérelemnek tartalmaznia kell az építtető vagy kérelmező nevét, és címét, telefonos elérhetőségét, valamint a tervezett építési tevékenység helyét, az érintett telek helyrajzi számát, az építési tevékenység rövid leírását, az építési munka jellegétől függően indokolt esetben rajzi munkarészek csatolását.
- (3) A szakmai konzultáció során a főépítész – alkalmazása hiányában a polgármester – javaslatot tesz a településképi követelmények érvényesítése módjaira.
- (4) A szakmai konzultációról emlékeztető készül, melyben foglaltakat az építés során be kell tartani.

VI. fejezet
TELEPÜLÉSKÉPI BEJELENTÉSI ELJÁRÁS

25. A bejelentési eljárás részletes szabályai

35.§

A polgármester településképi bejelentési eljárást folytat le - nyilvántartott műemléki értékek vagy műemléket érintő, az örökségvédelmi hatósághoz történő bejelentéshez vagy örökségvédelmi engedélyhez kötött tevékenységek kivételével – a településkép fokozottabb védelme érdekében a település közigazgatási területén levő közterületen, és köztulajdonban álló ingatlanokon, valamint közterületnek nem minősülő magánterületen közterületről látható esetekben reklám közzétételére, reklámhordozók, reklámhordozót tartó berendezések elhelyezéséhez.

36.§

- (1) A településképi bejelentési eljárás az ügyfél által a polgármesterhez benyújtott bejelentésre indul, a bejelentési kérelem nyomtatvány a rendelet 3. melléklete. A bejelentéshez papír alapú vagy a dokumentációt tartalmazó digitális adathordozót kell mellékelni.
A településképi követelményeket igazoló építészeti-műszaki dokumentációnak – a bejelentés tárgyától függően – az alábbiakat kell tartalmaznia:
 - a) meglévő állapotról fényképfelvételt,
 - b) műszaki leírást,
 - c) a tervezett állapot formáját, mennyiségét, méretét és technológiáját,
 - d) a műszaki berendezés által igénybe vett helyszínt és elhelyezésének módját,
 - e) elrendezési rajzot,
 - f) reklám elhelyezésének helyétől – amennyibe indokolt - színtervet, környezetbe illesztett látványtervet.
- (2) A dokumentáció tartalmát a polgármester ellenőrzi. Amennyiben a benyújtott dokumentáció nem felel meg az (1) bekezdésben meghatározott tartalmi követelményeknek, a polgármester a tervezett tevékenységet megtiltja.
- (3) Amennyiben a benyújtott dokumentáció hiánytalan, a polgármester feltétellel vagy a nélkül tudomásul veszi a bejelentést, illetve megtiltja, ha az nem felel meg a követelményeknek vagy nem illeszkedik a településképbe.

- (4) A polgármester a döntését a kérelem benyújtását követő 15 napon belül hatósági határozatban hozza meg.
- (5) A cégjelzések, reklám- és hirdető-berendezések esetében az igazolás időtartama 3 év, egyéb esetekben az igazolás határozatlan időtartamra szól. A bejelentéstől számított 1 éven belül kell megkezdeni a tevékenységet, ellenkező esetben ismételten be kell jelenteni.
- (6) Amennyiben a településképi bejelentési eljárás lefolytatásához kötött tevékenység közterület-használati hozzájáruláshoz is kötött, a közterület-használati hozzájárulás kiadására csak a településképi bejelentési eljárás lefolytatását követően, a megengedő határozat birtokában és az abban meghatározott kikötések figyelembe vételével kerülhet sor.

37.§

- (1) A településképi bejelentési kötelezettség és a bejelentett tevékenység folytatását a polgármester ellenőrzi.
- (2) Amennyiben a bejelentés elmulasztását vagy eltérő végrehajtást tapasztal, akkor a VII. fejezet szerinti kötelezési eljárást lefolytatja.
- (3) Reklám és reklámhordozó elhelyezése esetén tapasztalt eltérő végrehajtás esetén az illetékes kormányhivatalt.

VII. fejezet

TELEPÜLÉSKÉPI KÖTELEZÉS, TELEPÜLÉSKÉPI BÍRSÁG

26. A településképi kötelezési eljárás, a településképi bírság kiszabásának esetei, mértéke, a kiszabásának és behajtásának módja

38.§

- (1) A településképi követelmények teljesítése érdekében a polgármester – hivatalból vagy kérelemre – településképi kötelezési eljárást folytat le.
- (2) A településképi védelmi tájékoztatás és szakmai konzultáció betartását a polgármester ellenőrzi.
- (3) A településképi követelményekkel szembeni mulasztásokat, amennyiben a polgármester tudomására jut, vizsgálja, és a közigazgatási hatósági eljárás és szolgáltatás általános szabályairól szóló 2004. évi CXL. törvény alapján jár el.
- (4) A településképi követelmények be nem tartása esetén a polgármester településképi bírságot szabhat ki az építettőre, mely többször is kivethető, amíg a jogszerűtlen állapot fennmarad.
- (5) A településképi bírságot határozatban kell kiszabni és azt tértivevényes levél útján kell kézbesíteni a bírsággal sújtott érintettnek.
- (6) A településképi bírság összege
 - a) településképi szempontból meghatározó területeken területi és egyedi építészeti követelmények be nem tartása esetén, amennyiben az egyedi védett építményt érint 100.000 - 200.000 forint,
 - b) településképi szempontból meghatározó területeken területi és egyedi építészeti követelmények be nem tartása esetén, amennyiben az egyedi védett építményt nem érint 50.000 - 100.000 forint,
 - c) egyéb településképi követelmény és egyéb műszaki berendezésekre vonatkozó követelmény be nem tartása esetén 20.000 - 50.000 forint,
 - d) minden más esetben 10.000 - 20.000 forint
- (7) A polgármester a bírság kiszabása során a következő szempontokat mérlegeli
 - a) jogsértés milyen mértékben sérti vagy akadályozza a Tktv. 11/A.§ (1) bekezdésében meghatározott értékek megőrzését vagy kialakítását,
 - b) jogsértés időtartama,
 - c) a jogsértés ismételtsége.

- (8) A településképi bírság befizetésének módja:
- c) a bírság kiszabásáról szóló határozatban meghatározott határidőben és az abban megjelölt önkormányzati bankszámlaszámra történő befizetéssel.
 - d) az a) pontban szereplő megfizetési mód elmaradása esetén – az államháztartásról szóló 2011. évi CXCV. törvény értelmében – a meg nem fizetett bírság köztartozásnak minősül, és adók módjára történik a behajtása.

VIII. fejezet ZÁRÓ RENDELKEZÉSEK

27. Hatálybalépés

39.§

- (1) Ez a rendelet -2018. január 31-én lép hatályba.
(3) E rendeletet a hatálybalépését követően indult eljárásokban kell alkalmazni.

28. Hatályon kívül helyező rendelkezések

40. § Hatályát veszti e rendelet hatálybalépésével Mérk Nagyközség helyi építési szabályzatáról és hozzá tartozó szabályozási tervéről szóló 10/2008. (VII.08.) önk. rendelet.

- a) II. fejezet 5 § (9) bekezdése.
- b) II. fejezet 7 § (10) bekezdése.
- c) II. fejezet 8 § (7), (10) bekezdése.
- d) VI. fejezet az országos és helyi értékvédelemről.
- e) 1.sz. függelék.

Mérk, 2018. január 30.

Müller Istvánné sk.
polgármester

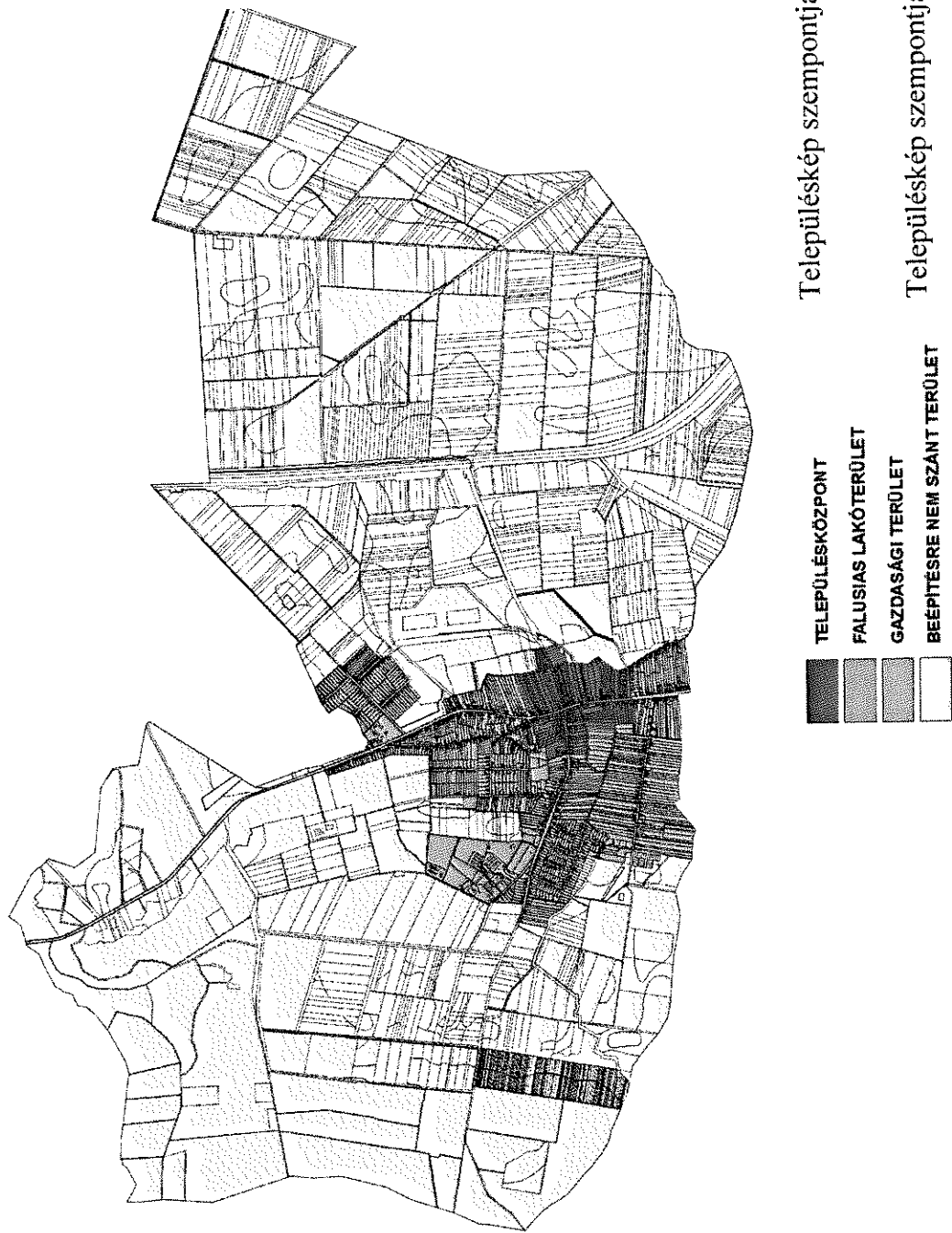
Tóthné dr Nagy Anita sk.
jegyző

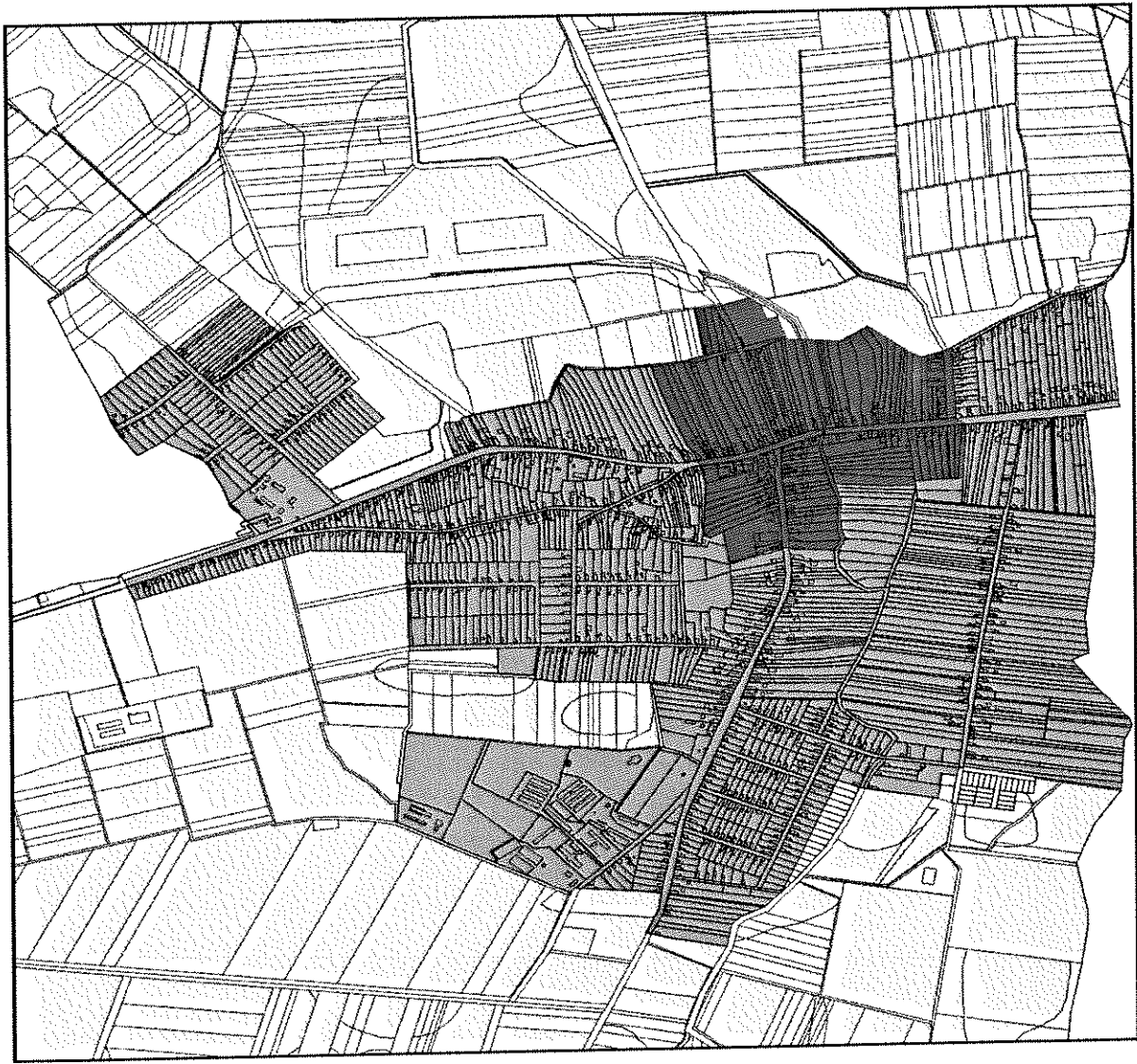
A rendelet tervezetet összeállította:

Dudás Ede főépítész



Mérk, 2017. november hó


1. melléklet a/2018. (.....) önkormányzati rendelethez





HELYI VÉDETT ÉPÜLETEK, ÉRTÉKEK

Nyilvántartási szám	Védett érték megnevezése	Cím	Helyrajzi szám	Védelem típusa, indokolása
1.	Lakóház	Mérk, Hunyadi utca 109. szám	34	<u>Helyi egyedi</u> Építészeti örökség és hagyományőrzés szempontjából meghatározó épület
				
2.	Csűr	Mérk, Hunyadi utca 171. szám	1	<u>Helyi egyedi</u> Építészeti örökség és hagyományőrzés szempontjából meghatározó épület
				

3.	Csúr	Mérk, Hunyadi utca 101. szám	40	<u>Helyi egyedi</u> Építészeti örökség és hagyományörzés szempontjából meghatározó épület
				

3. melléklet a/2018. (.....) önkormányzati rendelethez

BEJELENTÉSI KÉRELEM
Településképi bejelentési eljáráshoz

Bejelentő/szervezet neve:.....

Bejelentő/szervezet lakcíme:.....

Bejelentő/szervezet telefonszáma:.....

Bejelentő/szervezet e-mail címe:.....

A bejelentéssel érintett ingatlan adatai: címe:(ir.szám)(település)
.....(utca)(hsz.)(emelet/ajtó), hrsz.:

A folytatni kívánt építési tevékenység, reklám, illetve reklámhordozó leírása, elhelyezésének megnevezése:.....

.....
.....
.....

A reklám, illetve reklámhordozó elhelyezésének tervezett időtartama:

.....

Benyújtott melléletek megnevezése, példányszáma:

.....
.....

Dátum:.....

.....
aláírás



SZABOLCS-SZATMÁR-BEREG MEGYEI
KORMÁNYHIVATAL

KORMÁNYPEGYZOTTI KABINETT
ÁLLAMI FŐLPIÉSZ

Müller Istvánné polgármester asszony
részére

Polgármesteri hivatal
4352 Mérk, Hunyadi u 45.

Iktatószám: SZ/4ÁF/00366-2/2017.

Tárgy: Mérk nagyközség településképi rendeletének véleményezése

Tisztelt Polgármester Asszony!

Mérek nagyközség Településképi Rendelet (továbbiakban: Településképi Rendelet) tervezete a településfejlesztési koncepcióról, az integrált településfejlesztési stratégiáról és a településrendezési eszközökről, valamint egyes településrendezési sajátos jogintézményekről szóló 314/2012. (XI. 8.) Korm. rendelet (továbbiakban: Korm. rendelet) 43/A. § (6) c) pontjában előírt véleményezésre 2017. december 7-én érkezett a Lechner Tudásközpont által üzemeltetett digitális egyeztető felületre.

A Településképi Rendelet tervezetéről a Korm. rendelet 43/A. § (7) szerinti véleményemet az alábbiakban adom meg.

- 1). ad. 28. § (1): A településképi arculati kézikönyvre történő visszahivatkozást nem javasolom.
- 2). ad. 37. § (3): A bekezdésben foglaltakat magasabb rendű jogszabály tartalmazza, ezért az törlendő.
- 3). ad. 39. § (2) Téves hivatkozás, javítandó.
- 4). Javasolom az I. melléklet áttekintését, mivel az jelenleg a teljes beépítésre nem szánt területet településképi szempontjából meghatározó területként kezeli.

A fentiekén túl javasolom:

- a helyi értékek hosszú távú megőrzése érdekében a településképi arculati kézikönyv alapján a település adottságaihoz mérten történő helyi védelem alá helyezést.

- a településképi szempontból meghatározó terület áttekintését a Korm. rendelet 2.§ 9 c. pontja szerinti fogalom-meghatározás alapján.
- a jogszabályszerkesztés formai követelményeinek teljesítése érdekében a Településképi Rendeletet a szükséges javítások, kiegészítések után ismételtten tekintsék át.

Véleményem figyelembevétele és átvezetése mellett Mérk nagyközség településképvédelmi rendelet tervezetét elfogadásra javaslom.

Nyíregyháza, 2017. december 15.

Tisztelettel:

Román István kormány megbízott
nevében és megbízásából:




Kótai Csaba
állami főépítész



NMHH

Nemzeti Média- és Hírközlési Hatóság

Debreceni Hatósági Iroda

Ügyiratszám: CD/37256-3/2017.

Tárgy: Mérk nagyközség településképi
rendelet véleményezése

Elektronikus levélcím: debrecen@nmhh.hu

Ügyiratszámuk: 400-28/2017/M.ált.

Ügyintézőjük: -

Mérk Nagyközség Polgármestere

MÉRK

Hunyadi u. 45.

4352


Tisztelt Polgármester Asszony!


A Nemzeti Média- és Hírközlési Hatóság Hivatala (a továbbiakban: **Hatóság**) a tárgy szerinti településképi rendelet tervezetét megvizsgálta.

A Hatóság megállapította, hogy a rendelet tervezet tartalmazza az elektronikus hírközlési építmények elhelyezésére vonatkozó szabályokat.

Fenti véleményt a településfejlesztési koncepcióról, az integrált településfejlesztési stratégiáról és a településrendezési eszközökről, valamint egyes településrendezési sajátos jogintézményről szóló 314/2012. (XI.8.) Korm. rendelet 43/A. § (7) bekezdése alapján adta a Hatóság.

Debrecen, 2017. december 7.


Silyuch András
hatósági irodavezető





Mérk Nagyközség Polgármesterétől
☒ 4352. Mérk, Hunyadi u. 45.sz.
☎ 44/554-000
Fax: 44-554054
polgarmester@merkonk.t-online.hu

Száma: MKt/2-2/2018.

Előterjesztés
A Képviselőtestület 2018. január 30-án tartandó ülésére

Tárgy: 2)Előterjesztés az iskolai felvételi körzethatár véleményezésére
Előadó: Müller Istvánné polgármester

Tisztelt Képviselőtestület!

A nemzeti köznevelésről szóló 2011. évi CXC. törvény (továbbiakban: Nkt.) 50. § (8) bekezdése értelmében a köznevelési feladatokat ellátó hatóság meghatározza és közzéteszi az iskolák felvételi körzetét, továbbá – a köznevelési-fejlesztési tervvel összhangban- a pedagógiai szakszolgálatot ellátó intézmény működési körzetét.

A nevelési-oktatási intézmények működéséről és a köznevelési intézmények névhasználatáról szóló 20/2012(VIII.31) EMMI rendelet 24. §. (1) bekezdése alapján a felvételi körzetek megállapításához a megyeszékhely szerinti járási hivatal beszerzi az illetékességi területén található települési önkormányzatok véleményét, amely tartalmazza a település jegyzőjének nyilvántartásában szereplő, a településen lakóhellyel, ennek hiányában tartózkodási hellyel rendelkező hátrányos helyzetű, általános iskolába járó gyermekek létszámát, intézményi és tagintézményi bontásban.

A települési önkormányzat a véleményéről február 15. napjáig tájékoztatja a megyeszékhely szerinti járási hivatalt.

A Szabolcs-Szatmár-Bereg Megyei Kormányhivatal Nyíregyházi Járási Hivatala kereste meg Mérk Nagyközség Önkormányzatát, az iskolai körzethatár kijelölésének véleményezése kapcsán. A településen lévő közoktatási intézmény a Mérk-Vállaj Német Nemzetiségi Általános Iskola (4352, Mérk, Béke utca 19), a felvételi körzethatára: Mérk.

Fentiek alapján kérem, a tisztelt Képviselő-testületet, hogy az előterjesztést megtárgyalni, és a határozat-tervezetet elfogadni szíveskedjenek.

Mérk, 2018. január 24.


Müller Istvánné sk.
polgármester

Mérk Nagyközség Önkormányzata Képviselőtestületének
...../2018.(I. 30)

h a t á r o z a t – t e r v e z e t e


Az iskolai felvételi körzethatár véleményezéséről

A Képviselőtestület!

Mérk Nagyközségben a Mérk-Vállaj Német Nemzetiségi Általános Iskola (4352, Mérk, Béke utca 19) vonatkozásában az iskolai felvételi körzethatár kijelölésével (Mérk) egyetért.



Mérki Közös Önkormányzati Hivatal
J e g y z ő j é t ő l
✉ 4353., Mérk, Dózsa u. 17.sz.
☎ 44/554-025
Fax: 44-554025
tszallasph@gmail.com



Száma: MKt/2-3/2018.

Előterjesztés
A Képviselőtestület 2018. január 30-án tartandó ülésére

Tárgy: 3) Előterjesztés Müller Istvánné polgármester 2018. évi szabadság ütemezésének megtárgyalására

Előadó: Tóthné dr Nagy Anita jegyző

Tisztelt Képviselőtestület!

A közszolgálati tisztviselőkről szóló 2011. évi CXCV. törvény 225/C §. rendelkezik a főállású polgármester szabadság ütemezéséről:

„225/C. § (1) A főállású polgármester évi huszonöt munkanap alapszabadságra és tizennégy munkanap pótszabadságra jogosult.

(2) A polgármester előterjesztésére a képviselő-testület minden év február 28-ig jóváhagyja a polgármester szabadságának ütemezését. A szabadságot az ütemezésben foglaltaknak megfelelően kell kiadni, valamint igénybe venni. A polgármester a szabadság igénybevételéről a képviselő-testületet a következő ülésen tájékoztatja. A polgármester a szabadságot az ütemezéstől eltérően csak előre nem látható, rendkívüli esetben, vagy az igénybevételt megelőzően legkésőbb tizenöt nappal megtett előzetes bejelentést követően veheti igénybe.

(3) Minden év január 31-ig a jegyző által vezetett nyilvántartás alapján meg kell állapítani a polgármester előző évben igénybe vett szabadságának mértékét, és a ki nem adott szabadságot a tárgyévi szabadsághoz hozzá kell számítani.

(4) A polgármesternek a szabadságot az esedékesség évében, de legkésőbb a következő év március 31-ig kell igénybe venni vagy kiadni.

(5) A foglalkoztatási jogviszonyban álló alpolgármester szabadságára az (1)-(4) bekezdésben foglaltak vonatkoznak azzal az eltéréssel, hogy a szabadság ütemezését a polgármester hagyja jóvá, és a szabadságot a polgármester adja ki.”

Tájékoztatom a Képviselő-testületet, hogy Müller Istvánné polgármesternek **2017. évben 39** nap szabadsága volt.

2017. évben **kivett maradvány 4 nap.**

2018. évi szabadsága 39 nap, és a 2017. évi maradvány 4 nap mindösszesen: 43 nap.

A szabadság ütemezés elkészült, melyet az előterjesztéshez mellékelek.

Kérem, hogy az előterjesztést megtárgyalni és a szabadság ütemezést elfogadni szíveskedjenek.

Mérk, 2018. január 24.

Tóthné dr Nagy Anita sk.
jegyző



Mérk Nagyközség Önkormányzata Képviselőtestületének

...../2018.(I. 30)

h a t á r o z a t – t e r v e z e t e

Müller Istvánné polgármester 2018. évi szabadság ütemezésének jóváhagyásáról

A Képviselő-testület!

Müller Istvánné polgármester 2018. évi szabadság ütemezését a határozat 1. számú melléklete szerint elfogadja.

1. számú melléklet a/2018 (I.30) számú határozathoz

Mérg Nagyközség Önkormányzat Polgármesterének
2018. évi SZABADSÁG ÜTEMEZÉSE

Tárgyévi szabadság: 25 alap + 14 nap, maradvány: 4 nap, összesen: 43 nap


	2018. évi szabadsága	Január	Február	Március	Április	Május	Június
Müller Istvánné		9, 23 2 nap		10, 12, 13, 14 4 nap	21, 23, 24 3 nap	2, 3, 4 3 nap	

	2018. évi szabadsága	Július	Augusztus	Szeptember	Október	November	December
Müller Istvánné			1, 2, 3, 6, 7, 8, 9, 10, 13, 14, 15, 16, 17, 21, 22, 23, 24, 27, 28, 29, 30, 31 22 nap		13, 15, 16 3 nap	10, 12, 13 3 nap	1, 15, 17 3 nap

Mérg, 2018. január 30.

Müller Istvánné sk. Tóthné Dr. Nagy Anita sk.
polgármester jegyző

Előterjesztés, 2018. január 31.



Mérk Nagyközség Polgármesterétől
☒ 4352. Mérk, Hunyadi u. 45.sz.
☎ 44/554-000
Fax: 44-554054
polgarmester@merkonk.t-online.hu

Száma: MKt/2-4/2018.

Előterjesztés
A Képviselőtestület 2018. január 30-án tartandó ülésére

Tárgy: 4) Előterjesztés Mérk Nagyközség Német Nemzetiségi Önkormányzatával és Mérk Nagyközség Cigány Nemzetiségi Önkormányzatával kötött együttműködési megállapodások felülvizsgálatára

Eladó: Müller Istvánné polgármester

Tisztelt Képviselőtestület!

Mérk Nagyközségben két nemzetiségi önkormányzat is működik:

- a) a Német Nemzetiségi Önkormányzat és
- b) a Cigány Nemzetiségi Önkormányzat.

A nemzetiségek jogairól szóló 2011. évi CLXXIX. törvény 80. § (1)-(4) bekezdéseiben kapott felhatalmazás alapján, a települési önkormányzattal a nemzetiségi önkormányzatoknak megállapodást kell kötni, mely megállapodásokat minden önkormányzati választást követően, majd minden év január 31. napjáig felül kell vizsgálni.

A megállapodás részletesen tartalmazza azokat a feladatokat és együttműködési lehetőségeket, amelyek eredményesen segítik a jogszabályokból adódó kötelezettségek teljesítését és a közösen megfogalmazott célok megvalósítását.

Mérk Nagyközség Önkormányzata nemzetiségi önkormányzatokkal kötött megállapodásai 2017. évben kerültek aláírásra, az azóta bekövetkezett jogszabályi környezet változása miatt a megállapodásokat egy ponton szükséges módosítani:

A megállapodások 2. pontjának 8. bekezdése az alábbiak szerint módosul:

„Az Önkormányzat Hivatala a nemzetiségi önkormányzat részére havonta igény szerint, de legalább 36 órában, az önkormányzati feladat ellátásához, működéséhez (a testületi, tisztségviselői, képviselői feladatok ellátásához) szükséges tárgyi, technikai eszközökkel felszerelt helyiség ingyenes használatát biztosítja. A helyiség infrastruktúrájához kapcsolódó rezsiköltségek és fenntartási költségeket az Önkormányzat viseli.”

Javaslom az együttműködési megállapodások felülvizsgálatának elfogadását.

Fentiek alapján, kérem a tisztelt Képviselő-testületet, hogy az előterjesztést megtárgyalni, és a határozat-tervezeteket elfogadni szíveskedjenek.

Mérk, 2018. január 25.

Müller Istvánné
polgármester



Előterjesztés 2018. január 30. Mérk

Mérk Nagyközség Önkormányzata Képviselőtestületének
...../2018.(I. 30.)
h a t á r o z a t – t e r v e z e t e
Mérk Nagyközség Német Nemzetiségi Önkormányzatával kötendő
Együttműködési megállapodás felülvizsgálatáról

A Képviselő-testület!

Mérk Nagyközség Német Nemzetiségi Önkormányzatával a 140/2017(XI.20) számú határozat alapján megkötött Együttműködési megállapodást felülvizsgálta, annak 2. pontjának 8. bekezdését az alábbiak szerint módosítja:

„Az Önkormányzat Hivatala a nemzetiségi önkormányzat részére havonta igény szerint, de legalább 36 órában, az önkormányzati feladat ellátásához, működéséhez (a testületi, tisztségviselői, képviselői feladatok ellátásához) szükséges tárgyi, technikai eszközökkel felszerelt helyiség ingyenes használatát biztosítja. A helyiség infrastruktúrájához kapcsolódó rezsiköltségek és fenntartási költségeket az Önkormányzat viseli.”

Felhatalmazza Müller Istvánné polgármestert az Együttműködési megállapodás módosításának aláírására.

Mérk Nagyközség Önkormányzata Képviselőtestületének
...../2017.(XI. 20.)
h a t á r o z a t – t e r v e z e t e
Mérk Nagyközség Cigány Nemzetiségi Önkormányzatával kötendő
Együttműködési megállapodás felülvizsgálatáról

A Képviselő-testület!

Mérk Nagyközség Cigány Nemzetiségi Önkormányzatával a 141/2017(XI.20) számú határozat alapján megkötött Együttműködési megállapodást felülvizsgálta, annak 2. pontjának 8. bekezdését az alábbiak szerint módosítja:

„Az Önkormányzat Hivatala a nemzetiségi önkormányzat részére havonta igény szerint, de legalább 36 órában, az önkormányzati feladat ellátásához, működéséhez (a testületi, tisztségviselői, képviselői feladatok ellátásához) szükséges tárgyi, technikai eszközökkel felszerelt helyiség ingyenes használatát biztosítja. A helyiség infrastruktúrájához kapcsolódó rezsiköltségek és fenntartási költségeket az Önkormányzat viseli.”

Felhatalmazza Müller Istvánné polgármestert az Együttműködési megállapodás módosításának aláírására.

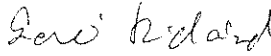
Kérelem

Tisztelt Képviselő-testület!

Alulírott Szabó Richárd Sándor, azzal a kéréssel fordulok a Tisztelt Képviselő-testülethez, hogy a 2018. február 3-án tartandó bálra az önkormányzat tulajdonában lévő 16 asztalt és 8 padot a rendezvényhez 2018.02.02. 14.00. órától 2018.02.05. reggel 8 óráig biztosítani szíveskedjen.

Mérk, 2018.01.30.

Köszönettel:


Szabó Richárd Sándor