

GÖRDÜLŐ FEJLESZTÉSI TERV

FEJLESZTÉSI ISMERTETŐ

2022-2036

Gerincvezeték rekonstrukció


1. Víziközmű-rendszer, ellátási terület bemutatása

Ellátásért felelősök képviselője: Mérk Nagyközség Önkormányzata

Ellátásért felelősök megnevezése: Vállaj Község Önkormányzata
Mérk Nagyközség Önkormányzata

Víziközmű-rendszer megnevezése: VA-IV

A víziközmű-rendszer részei: Vállaj vízmű, Vállaj ivóvízhálózat, Mérk ivóvízhálózat



11-06938-1-002-00-03

TRVSZ: VA-IV

Mérk



Vállaj

A víziközmű-rendszer bemutatása; létesítmények, berendezések; állapotjellemezés:

Vállaj vízmű:

A település vízellátó rendszere kettő víztermelő kútból, egy hidroforos rendszerből elosztó hálózatból épül fel. A vízellátás biztosítására 1991 –ben és 1994 –ben létesült mélyfúrású kút. A vízbázisra telepített mélyfúrású kutak által kitermelt nyersvíz a kútbekötő vezetéseken keresztül, tisztítás nélkül, szükség esetén fertőtlenítést követően jut a SUPERSTAT 700 magaslati víztározóba, illetve a települési ivóvízhálózatokba. A telep vízellátó kapacitása 340 m³/nap.

2 db kút+akna (üzemelő)
1 db kút+akna (megfigyelő)
1 db Üzemviteli épület
1 db Víztorny 700m3

A kútaknak jó állapotúak, a kútfej és csövezése karbantartott. A hidrofor tartály szigetelése ép, sérülésmentes.

Vállaj ivóvízhálózat:

A teljes települési ivóvíz hálózat csőanyaga jellemzően azbesztcement anyagú. A hálózat üzembe helyezés éve 1994.

1715 fm NA 200 AC nyomócső
2710 fm NA 150 AC nyomócső
5115 fm NA 100 AC nyomócső
3260 fm NA 80 AC nyomócső
45 db Tűzcsap
47 db Közkifolyó

A hálózati gerincvezetéseken nem jelölhető meg összefüggő kritikus vezetékszakasz, jellemzően az út alatti átvezetések meghibásodása várható leghamarabb. Az utóbbi 10 évben nagyobb volumenű rekonstrukció nem történt a településen. A hálózat megújítása kapcsán az elkövetkező években a szükségszerűek csomóponti szerelvény rekonstrukciók, igény szerint mechanikai tisztítási lehetőség kiépítésével egybekötve melyek számára célszerű aknás csomópont kiépítése.

Mérek ivóvízhálózat:

A szolgáltatott ivóvíz a településsel összeépült Vállaj község területén működő előszóhálózaton keresztül, az ott található vízműből kerül Mérekre. A hálózat 1977-ben épült ki teljes egészében. A '70-es évek vége során történt létesítésből adódóan a rendszer teljesen homogén csőanyagú, a nyomóvezetékek azbesztcement csőanyagból épültek meg. A hálózat kialakítását tekintve hálós szerkezetű.

8481 fm NA 100 AC nyomócső
8038 fm NA 80 AC nyomócső
242 fm acélső
226 fm ac. lefolyócső
47db Tűzcsap
54 db Közkút

A vezetékhalozaton megépítése óta a rendszeres karbantartástól eltekintve komolyabb rekonstrukció, átalakítás vagy fejlesztés nem történt. A rendszer egyes elemeinek műszaki állapota

koruknak megfelelőnek vagy attól kicsit jobbnak mondható.

2. Fejlesztés műszaki tartalma, elvégzendő feladatok, mennyiségek, főbb műszaki jellemzők

80 Ø útalatti csőcsere 52 fm hosszban

Vállaj, Szabádság út-Kraszna út, Béke út- Rákóczi út, Béke út- Jókai út, Temető út- Petőfi út, Hajnal út- Báthory köz útkereszteződésekben

Elvégzendő feladat tervezést igényel: nem

A tervet engedélyeztetni kell: nem

3. A munkavégzés helye

Tiszamenti Regionális Vízművek ZRt.
Keleti Régió Főmérnökség
Mátészalkai Üzemmérnökség
Szabolcs-Szatmár-Bereg megye
Vállaj település
VA-IV megnevezésű víziközmű-rendszer

Fejlesztés megvalósításának ütemezése

Tervezett időtáv: közép

A tervezett kezdés: 2023. év

4. Fejlesztés költsége (nettó eFt)

A feladat nem engedélyköteles.

Munka szakági besorolása	Tervezett költség (nettó eFt)
Vízműépítés	
Szerkezetépítés	
Épületgépészet	
Gép, irányítás-technikai technológiai szerelés	1000
Mérnöki szolgáltatás	
Összesen:	1000

5. Tervezett fejlesztési források bemutatása

Forráshiány

6. Jelenlegi állapot ismertetése, a fejlesztés célja, indoka

A több évtizede talajkörnyezetben lévő acél gerincvezetékek korróziójuk miatt elvesztették eredeti üzembiztos funkciójukat, szivárgásuk gyakori. Kicserélésük az üzembiztonság növelése és a hálózati vízvesztések csökkentése miatt indokolt.

GÖRDÜLŐ FEJLESZTÉSI TERV

FEJLESZTÉSI ISMERTETŐ

2022-2036

Közkifolyó felújítás

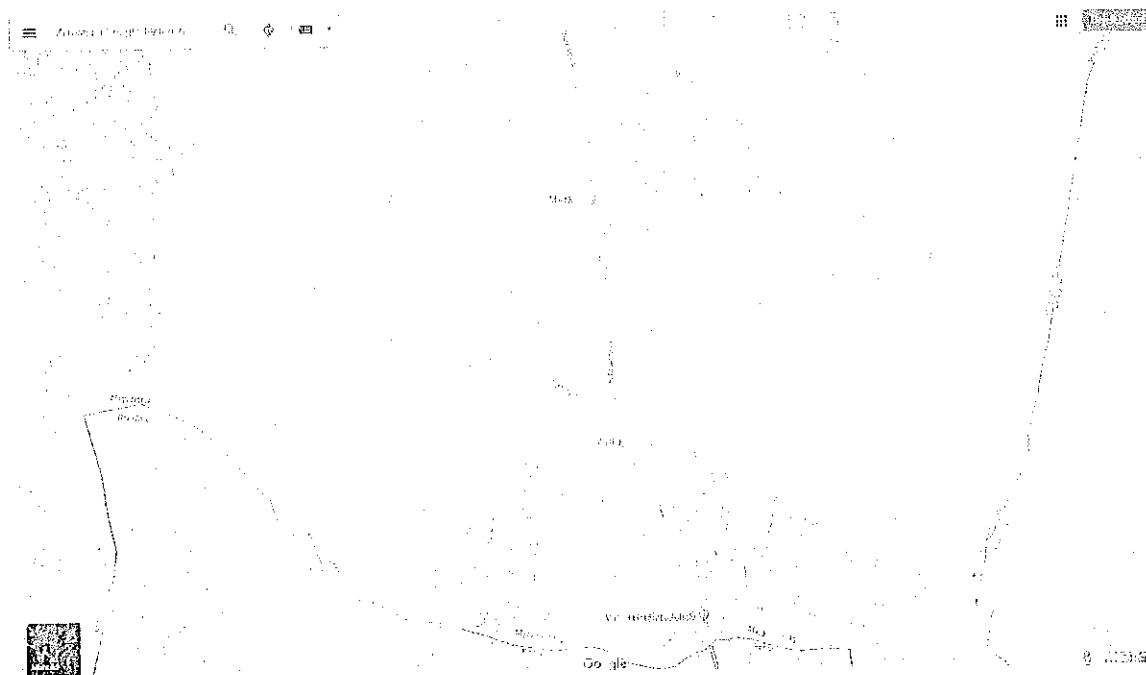
1. Víziközmű-rendszer, ellátási terület bemutatása

Ellátásért felelősök képviselője: Mérk Nagyközség Önkormányzata

Ellátásért felelősök megnevezése: Vállaj Község Önkormányzata
Mérk Nagyközség Önkormányzata

Víziközmű-rendszer megnevezése: VA-IV

A víziközmű-rendszer részei: Vállaj vízmű, Vállaj ivóvízhálózat, Mérk ivóvízhálózat



11-06938-1-002-00-03
TRVSZ: VA-IV

Mérk



Vállaj

A víziközmű-rendszer bemutatása; létesítmények, berendezések; állapotjellemezés:

Vállaj vízmű:

A település vízellátó rendszere kettő víztermelő kútból, egy hidroforos rendszerből elosztó hálózatból épül fel. A vízellátás biztosítására 1991 –ben és 1994 –ben létesült mélyfúrású kút. A vízbázisra telepített mélyfúrású kutak által kitermelt nyersvíz a kútbekötő vezetéseken keresztül, tisztítás nélkül, szükség esetén fertőtlenítést követően jut a SUPERSTAT 700 magaslati víztározóba, illetve a települési ivóvízhálózatokba. A telep vízellátó kapacitása 340 m³/nap.

2 db kút+akna (üzemelő)
1 db kút+akna (megfigyelő)
1 db Üzemviteli épület
1 db Víztorny 700m3

A kútaknak jó állapotúak, a kútfej és csövezése karbantartott. A hidrofor tartály szigetelése ép, sérülésmentes.

Vállaj ivóvízhálózat:

A teljes települési ivóvíz hálózat csőanyaga jellemzően azbesztcement anyagú. A hálózat üzembe helyezés éve 1994.

1715 fm NA 200 AC nyomócső
2710 fm NA 150 AC nyomócső
5115 fm NA 100 AC nyomócső
3260 fm NA 80 AC nyomócső
45 db Tűzcsap
47 db Közkifolyó

A hálózati gerincvezetéseken nem jelölhető meg összefüggő kritikus vezetékszakasz, jellemzően az út alatti átvezetések meghibásodása várható leghamarabb. Az utóbbi 10 évben nagyobb volumenű rekonstrukció nem történt a településen. A hálózat megújítása kapcsán az elkövetkező években a szükségszerűek csomóponti szerelvény rekonstrukciók, igény szerint mechanikai tisztítási lehetőség kiépítésével egybekötve melyek számára célszerű aknás csomópont kiépítése.

Mérek ivóvízhálózat:

A szolgáltatott ivóvíz a településsel összeépült Vállaj község területén működő előszóhálózaton keresztül, az ott található vízműből kerül Mérekre. A hálózat 1977-ben épült ki teljes egészében. A '70-es évek vége során történt létesítésből adódóan a rendszer teljesen homogén csőanyagú, a nyomóvezetékek azbesztcement csőanyagból épültek meg. A hálózat kialakítását tekintve hálós szerkezetű.

8481 fm NA 100 AC nyomócső
8038 fm NA 80 AC nyomócső
242 fm acélcső
226 fm ac. lefolyócső
47db Tűzcsap
54 db Közkút

A vezetékhalozaton megépítése óta a rendszeres karbantartástól eltekintve komolyabb rekonstrukció, átalakítás vagy fejlesztés nem történt. A rendszer egyes elemeinek műszaki állapota

koruknak megfelelőnek vagy attól kicsit jobbnak mondható.

2. Fejlesztés műszaki tartalma, elvégzendő feladatok, mennyiségek, főbb műszaki jellemzők

Közkifolyó felújítás

Mérk 3 db

(ejektor szár, szelep, rúgó cseréje)

Elvégzendő feladat tervezést igényel: nem

A tervet engedélyeztetni kell: nem

3. A munkavégzés helye

Tiszamenti Regionális Vízművek ZRt.

Keleti Régió Főmérnökség

Mátészalkai Üzemmérnökség

Szabolcs-Szatmár-Bereg megye

Mérk település

VA-IV megnevezésű víziközmű-rendszer

Fejlesztés megvalósításának ütemezése

Tervezett időtáv: közép

A tervezett kezdés: 2023. év

4. Fejlesztés költsége (nettó eFt)

A feladat nem engedélyköteles.

Munka szakági besorolása	Tervezett költség (nettó eFt)
Vízműépítés	
Szerkezetépítés	
Épületgépészet	
Gép, irányítás-technikai technológiai szerelés	260
Mérnöki szolgáltatás	
Összesen:	260

5. Tervezett fejlesztési források bemutatása

Használati díj

6. Jelenlegi állapot ismertetése, a fejlesztés célja, indoka

A közkielők műszaki állapotuk miatt felújításra szorulnak.

GÖRDÜLŐ FEJLESZTÉSI TERV

FEJLESZTÉSI ISMERTETŐ

2022-2036

Tolózár rekonstrukció

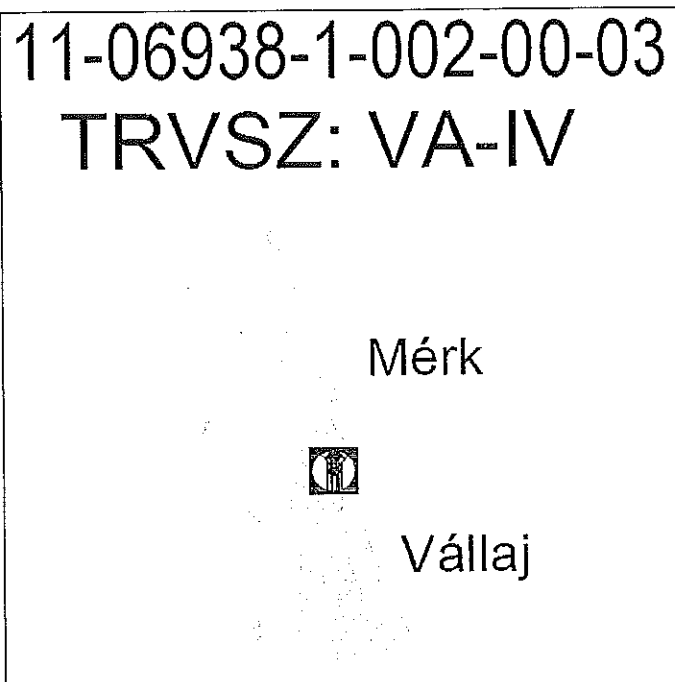
1. Víziközmű-rendszer, ellátási terület bemutatása

Ellátásért felelősök képviselője: Mérk Nagyközség Önkormányzata

Ellátásért felelősök megnevezése: Vállaj Község Önkormányzata
Mérk Nagyközség Önkormányzata

Víziközmű-rendszer megnevezése: VA-IV

A víziközmű-rendszer részei: Vállaj vízmű, Vállaj ivóvízhálózat, Mérk ivóvízhálózat



A víziközmű-rendszer bemutatása; létesítmények, berendezések; állapotjellemezés:

Vállaj vízmű:

A település vízellátó rendszere kettő víztermelő kútból, egy hidroforos rendszerből elosztó hálózatról épül fel. A vízellátás biztosítására 1991 –ben és 1994 –ben létesült mélyfúrású kút. A vízbázisra telepített mélyfúrású kutak által kitermelt nyersvíz a kútbekötő vezetéseken keresztül, tisztítás nélkül, szükség esetén fertőtlenítést követően jut a SUPERSTAT 700 magaslati víztározóba, illetve a települési ivóvízhálózatokba. A telep vízellátó kapacitása 340 m³/nap.

2 db kút+akna (üzemelő)
1 db kút+akna (megfigyelő)
1 db Üzemviteli épület
1 db Víztorony 700m³

A kútaknak jó állapotúak, a kútfej és csövezése karbantartott. A hidrofor tartály szigetelése ép, sérülésmentes.

Vállaj ivóvízhálózat:

A teljes települési ivóvíz hálózat csőanyaga jellemzően azbesztcement anyagú. A hálózat üzembe helyezés éve 1994.

1715 fm NA 200 AC nyomócső
2710 fm NA 150 AC nyomócső
5115 fm NA 100 AC nyomócső
3260 fm NA 80 AC nyomócső
45 db Tűzcsap
47 db Közkifolyó

A hálózati gerincvezetéseken nem jelölhető meg összefüggő kritikus vezetékszakasz, jellemzően az út alatti átvezetések meghibásodása várható leghamarabb. Az utóbbi 10 évben nagyobb volumenű rekonstrukció nem történt a településen. A hálózat megújítása kapcsán az elkövetkező években a szükségszerűek csomóponti szerelvény rekonstrukciók, igény szerint mechanikai tisztítási lehetőség kiépítésével egybekötve melyek számára célszerű aknás csomópont kiépítése.

Mérek ivóvízhálózat:

A szolgáltatott ivóvíz a településsel összeépült Vállaj község területén működő előszóhálózaton keresztül, az ott található vízműből kerül Mérekre. A hálózat 1977-ben épült ki teljes egészében. A '70-es évek vége során történt létesítésből adódóan a rendszer teljesen homogén csőanyagú, a nyomóvezetékek azbesztcement csőanyagból épültek meg. A hálózat kialakítását tekintve hálós szerkezetű.

8481 fm NA 100 AC nyomócső
8038 fm NA 80 AC nyomócső
242 fm acélcső
226 fm ac. lefolyócső
47db Tűzcsap
54 db Közkút

A vezetékhalozaton megépítése óta a rendszeres karbantartástól eltekintve komolyabb rekonstrukció, átalakítás vagy fejlesztés nem történt. A rendszer egyes elemeinek műszaki állapota

koruknak megfelelőnek vagy attól kicsit jobbnak mondható.

2. Fejlesztés műszaki tartalma, elvégzendő feladatok, mennyiségek, főbb műszaki jellemzők

Tolózár rekonstrukció
Ø100 tolózár csere 1db
Mérk, Rákóczi- Hunyadi kereszteződés

Elvégzendő feladat tervezést igényel: nem
A tervet engedélyeztetni kell: nem

3. A munkavégzés helye

Tiszamenti Regionális Vízművek ZRt.
Keleti Régió Főmérnökség
Mátészalkai Üzemmérnökség
Szabolcs-Szatmár-Bereg megye
Mérk település
VA-IV megnevezésű víziközmű-rendszer

Fejlesztés megvalósításának ütemezése

Tervezett időtáv: közép
A tervezett kezdés: 2023. év

4. Fejlesztés költsége (nettó eFt)

A feladat nem engedélyköteles.

Munka szakági besorolása	Tervezett költség (nettó eFt)
Vízműépítés	
Szerkezetépítés	
Épületgépészet	
Gép, irányítás-technikai technológiai szerelés	50
Mérnöki szolgáltatás	
Összesen:	50

5. Tervezett fejlesztési források bemutatása

Használati díj

6. Jelenlegi állapot ismertetése, a fejlesztés célja, indoka

Kiszakaszolásra alkalmatlan tolózárak cseréje, melyek műszaki állapotuk miatt nem töltik be eredeti funkciójukat és javításuk alkatrész hiányában nem megoldható.

GÖRDÜLŐ FEJLESZTÉSI TERV

FEJLESZTÉSI ISMERTETŐ

2022-2036

Gerincvezeték rekonstrukció

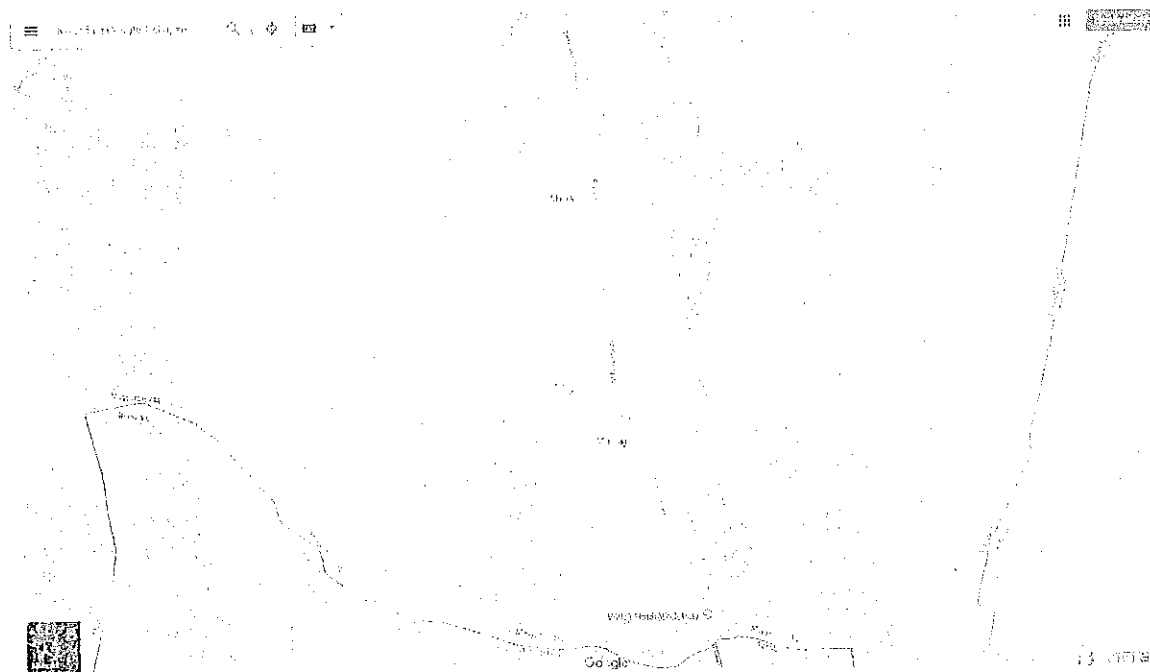
1. Víziközmű-rendszer, ellátási terület bemutatása

Ellátásért felelősök képviselője: Mérk Nagyközség Önkormányzata


Ellátásért felelősök megnevezése: Vállaj Község Önkormányzata
Mérk Nagyközség Önkormányzata

Víziközmű-rendszer megnevezése: VA-IV

A víziközmű-rendszer részei: Vállaj vízmű, Vállaj ivóvízhálózat, Mérk ivóvízhálózat



11-06938-1-002-00-03
TRVSZ: VA-IV



A víziközmű-rendszer bemutatása; létesítmények, berendezések; állapotjellemezés:

Vállaj vízmű:

A település vízellátó rendszere kettő víztermelő kútból, egy hidroforos rendszerből elosztó hálózatból épül fel. A vízellátás biztosítására 1991 –ben és 1994 –ben létesült mélyfúrású kút. A vízbázisra telepített mélyfúrású kutak által kitermelt nyersvíz a kútbekötő vezetéseken keresztül, tisztítás nélkül, szükség esetén fertőtlenítést követően jut a SUPERSTAT 700 magaslati víztározóba, illetve a települési ivóvízhálózatokba. A telep vízellátó kapacitása 340 m³/nap.

2 db kút+akna (üzemelő)
1 db kút+akna (megfigyelő)
1 db Üzemviteli épület
1 db Víztorony 700m³

A kútaknak jó állapotúak, a kútfej és csövezése karbantartott. A hidrofor tartály szigetelése ép, sérülésmentes.

Vállaj ivóvízhálózat:

A teljes települési ivóvíz hálózat csőanyaga jellemzően azbesztcement anyagú. A hálózat üzembe helyezés éve 1994.

1715 fm NA 200 AC nyomócső
2710 fm NA 150 AC nyomócső
5115 fm NA 100 AC nyomócső
3260 fm NA 80 AC nyomócső
45 db Tűzcsap
47 db Közkifolyó

A hálózati gerincvezetéseken nem jelölhető meg összefüggő kritikus vezetékszakasz, jellemzően az út alatti átvezetések meghibásodása várható leghamarabb. Az utóbbi 10 évben nagyobb volumenű rekonstrukció nem történt a településen. A hálózat megújítása kapcsán az elkövetkező években a szükségszerűek csomóponti szerelvény rekonstrukciók, igény szerint mechanikai tisztítási lehetőség kiépítésével egybekötve melyek számára célszerű aknás csomópont kiépítése.

Mérek ivóvízhálózat:

A szolgáltatott ivóvíz a településsel összeépült Vállaj község területén működő előszóhálózaton keresztül, az ott található vízműből kerül Mérekre. A hálózat 1977-ben épült ki teljes egészében. A '70-es évek vége során történt létesítésből adódóan a rendszer teljesen homogén csőanyagú, a nyomóvezetékek azbesztcement csőanyagból épültek meg. A hálózat kialakítását tekintve hálós szerkezetű.

8481 fm NA 100 AC nyomócső
8038 fm NA 80 AC nyomócső
242 fm acélcső
226 fm ac. lefolyócső
47db Tűzcsap
54 db Közkút

A vezetékhalozaton megépítése óta a rendszeres karbantartástól eltekintve komolyabb rekonstrukció, átalakítás vagy fejlesztés nem történt. A rendszer egyes elemeinek műszaki állapota

koruknak megfelelőnek vagy attól kicsit jobbnak mondható.

2. Fejlesztés műszaki tartalma, elvégzendő feladatok, mennyiségek, főbb műszaki jellemzők

Gerincvezeték rekonstrukció
200 Ø útalatti csőcsere 6 fm hosszban
Mérk, Hunyadi út- Rákóczi út útkereszteződés

Elvégzendő feladat tervezést igényel: nem
A tervet engedélyeztetni kell: nem

3. A munkavégzés helye

Tiszamenti Regionális Vízművek ZRt.
Keleti Régió Főmérnökség
Mátészalkai Üzemmérnökség
Szabolcs-Szatmár-Bereg megye
Mérk település
VA-IV megnevezésű víziközmű-rendszer

Fejlesztés megvalósításának ütemezése

Tervezett időtáv: közép
A tervezett kezdés: 2023. év

4. Fejlesztés költsége (nettó eFt)

A feladat nem engedélyköteles.

Munka szakági besorolása	Tervezett költség (nettó eFt)
Vízműépítés	
Szerkezetépítés	
Épületgépészet	
Gép, irányítás-technikai technológiai szerelés	350
Mérnöki szolgáltatás	
Összesen:	350

5. Tervezett fejlesztési források bemutatása

Használati díj

6. Jelenlegi állapot ismertetése, a fejlesztés célja, indoka

A több évtizede talajkörnyezetben lévő acél gerincvezetékek korróziójuk miatt elvesztették eredeti üzembiztos funkciójukat, szivárgásuk gyakori. Kicserélésük az üzembiztonság növelése és a hálózati vízveszteségek csökkentése miatt indokolt.

GÖRDÜLŐ FEJLESZTÉSI TERV

FEJLESZTÉSI ISMERTETŐ

2022-2036

Víztorony felújítása

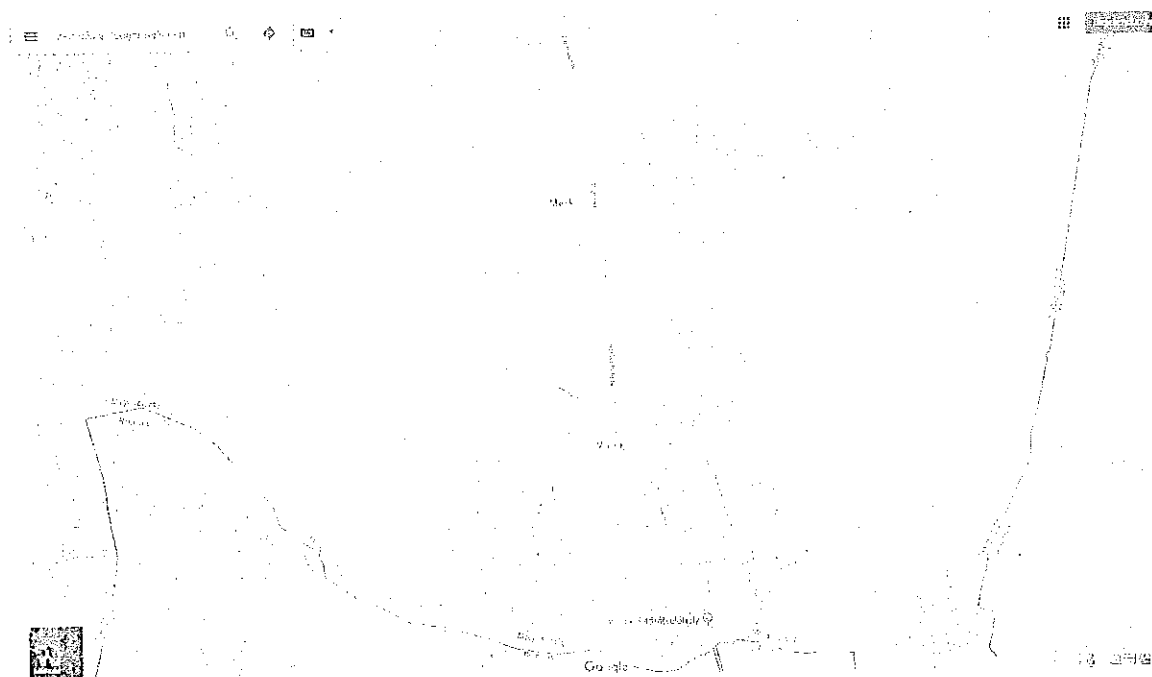
1. Víziközmű-rendszer, ellátási terület bemutatása

Ellátásért felelősök képviselője: Mérk Nagyközség Önkormányzata

Ellátásért felelősök megnevezése: Vállaj Község Önkormányzata
Mérk Nagyközség Önkormányzata

Víziközmű-rendszer megnevezése: VA-IV

A víziközmű-rendszer részei: Vállaj vízmű, Vállaj ivóvízhálózat, Mérk ivóvízhálózat



11-06938-1-002-00-03

TRVSZ: VA-IV

Mérk



Vállaj

A víziközmű-rendszer bemutatása; létesítmények, berendezések; állapotjellemezés:

Vállaj vízmű:

A település vízellátó rendszere kettő víztermelő kútból, egy hidroforos rendszerből elosztó hálózatból épül fel. A vízellátás biztosítására 1991 –ben és 1994 –ben létesült mélyfúrású kút. A vízbázisra telepített mélyfúrású kutak által kitermelt nyersvíz a kútbekötő vezetéseken keresztül, tisztítás nélkül, szükség esetén fertőtlenítést követően jut a SUPERSTAT 700 magaslati víztározóba, illetve a települési ivóvízhálózatokba. A telep vízellátó kapacitása 340 m³/nap.

2 db kút+akna (üzemelő)
1 db kút+akna (megfigyelő)
1 db Üzemviteli épület
1 db Víztorony 700m³

A kútaknak jó állapotúak, a kútfej és csövezése karbantartott. A hidrofor tartály szigetelése ép, sérülésmentes.

Vállaj ivóvízhálózat:

A teljes települési ivóvíz hálózat csőanyaga jellemzően azbesztcement anyagú. A hálózat üzembe helyezés éve 1994.

1715 fm NA 200 AC nyomócső
2710 fm NA 150 AC nyomócső
5115 fm NA 100 AC nyomócső
3260 fm NA 80 AC nyomócső
45 db Tűzcsap
47 db Közkifolyó

A hálózati gerincvezetéken nem jelölhető meg összefüggő kritikus vezetékszakasz, jellemzően az út alatti átvezetések meghibásodása várható leghamarabb. Az utóbbi 10 évben nagyobb volumenű rekonstrukció nem történt a településen. A hálózat megújítása kapcsán az elkövetkező években a szükségszerűek csomóponti szerelvény rekonstrukciók, igény szerint mechanikai tisztítási lehetőség kiépítésével egybekötve melyek számára célszerű aknás csomópont kiépítése.

Mérek ivóvízhálózat:

A szolgáltatott ivóvíz a településsel összeépült Vállaj község területén működő előszóhálózaton keresztül, az ott található vízműből kerül Mérekre. A hálózat 1977-ben épült ki teljes egészében. A '70-es évek vége során történt létesítésből adódóan a rendszer teljesen homogén csőanyagú, a nyomóvezetékek azbesztcement csőanyagból épültek meg. A hálózat kialakítását tekintve hálós szerkezetű.

8481 fm NA 100 AC nyomócső
8038 fm NA 80 AC nyomócső
242 fm acélcső
226 fm ac. lefolyócső
47db Tűzcsap
54 db Közkút

A vezetékhalozaton megépítése óta a rendszeres karbantartástól eltekintve komolyabb rekonstrukció, átalakítás vagy fejlesztés nem történt. A rendszer egyes elemeinek műszaki állapota

koruknak megfelelőnek vagy attól kicsit jobbnak mondható.

2. Fejlesztés műszaki tartalma, elvégzendő feladatok, mennyiségek, főbb műszaki jellemzők

Víztorony statikai vizsgálata, töltő - ürítő vezetékének és szerelvényeinek cseréje. Vízter korrózió mentesítése. Hőszigetelés felújítása

Elvégzendő feladat tervezést igényel: nem

A tervet engedélyeztetni kell: nem

3. A munkavégzés helye

Tiszamenti Regionális Vízművek ZRt.
Keleti Régió Főmérnökség
Mátészalkai Üzemmérnökség
Szabolcs-Szatmár-Bereg megye
Mérk település
VA-IV megnevezésű víziközmű-rendszer

Fejlesztés megvalósításának ütemezése

Tervezett időtáv: hosszú

A tervezett kezdés: 2033. év

4. Fejlesztés költsége (nettó eFt)

A feladat nem engedélyköteles.

Munka szakági besorolása	Tervezett költség (nettó eFt)
Vízműépítés	
Szerkezetépítés	
Épületgépészet	
Gép, irányítás-technikai technológiai szerelés	3000
Mérnöki szolgáltatás	
Összesen:	3000

5. Tervezett fejlesztési források bemutatása

Használati díj

6. Jelenlegi állapot ismertetése, a fejlesztés célja, indoka

A víztorony felújítása az üzembiztonság érdekében szükséges.

GÖRDÜLŐ FEJLESZTÉSI TERV

FEJLESZTÉSI ISMERTETŐ

2022-2036

Gerincvezeték rekonstrukció

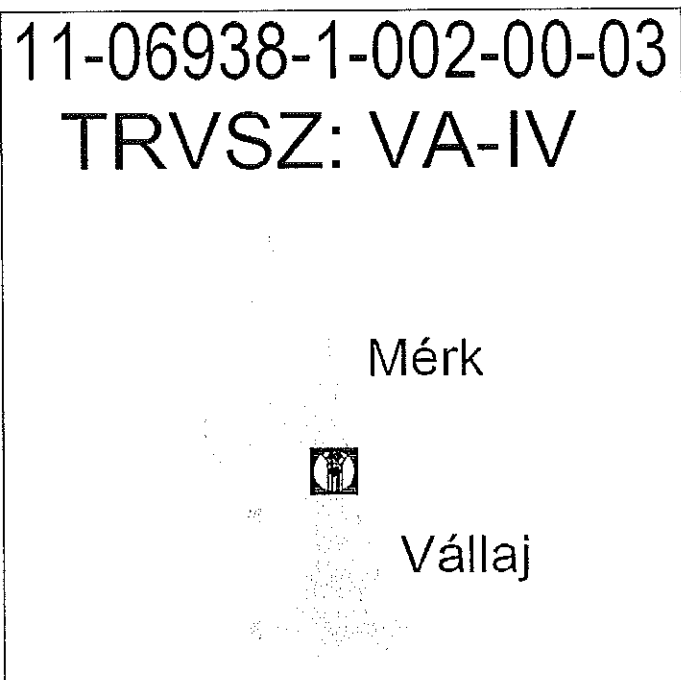
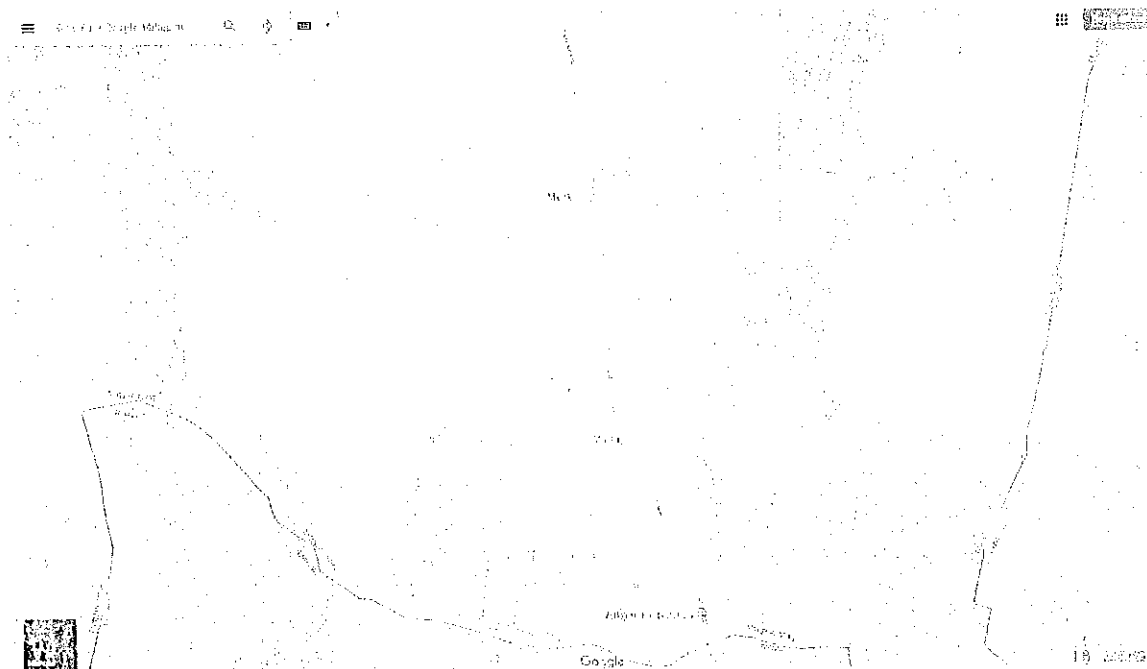
1. Víziközmű-rendszer, ellátási terület bemutatása

Ellátásért felelősök képviselője: Mérk Nagyközség Önkormányzata

Ellátásért felelősök megnevezése: Vállaj Község Önkormányzata
Mérk Nagyközség Önkormányzata

Víziközmű-rendszer megnevezése: VA-IV

A víziközmű-rendszer részei: Vállaj vízmű, Vállaj ivóvízhálózat, Mérk ivóvízhálózat



A víziközmű-rendszer bemutatása; létesítmények, berendezések; állapotjellemezés:

Vállaj vízmű:

A település vízellátó rendszere kettő víztermelő kútból, egy hidroforos rendszerből elosztó hálózatról épül fel. A vízellátás biztosítására 1991 –ben és 1994 –ben létesült mélyfúrású kút. A vízbázisra telepített mélyfúrású kutak által kitermelt nyersvíz a kútbekötő vezetéseken keresztül, tisztítás nélkül, szükség esetén fertőtlenítést követően jut a SUPERSTAT 700 magaslati víztározóba, illetve a települési ivóvízhálózatokba. A telep vízellátó kapacitása 340 m³/nap.

- 2 db kút+akna (üzemelő)
- 1 db kút+akna (megfigyelő)
- 1 db Üzemviteli épület
- 1 db Víztorony 700m³

A kútaknak jó állapotúak, a kútfej és csövezése karbantartott. A hidrofor tartály szigetelése ép, sérülésmentes.

Vállaj ivóvízhálózat:

A teljes települési ivóvíz hálózat csőanyaga jellemzően azbesztcement anyagú. A hálózat üzembe helyezés éve 1994.

- 1715 fm NA 200 AC nyomócső
- 2710 fm NA 150 AC nyomócső
- 5115 fm NA 100 AC nyomócső
- 3260 fm NA 80 AC nyomócső
- 45 db Tűzcsap
- 47 db Közkifolyó

A hálózati gerincvezetéseken nem jelölhető meg összefüggő kritikus vezetékszakasz, jellemzően az út alatti átvezetések meghibásodása várható leghamarabb. Az utóbbi 10 évben nagyobb volumenű rekonstrukció nem történt a településen. A hálózat megújítása kapcsán az elkövetkező években a szükségszerűek csomóponti szerelvény rekonstrukciók, igény szerint mechanikai tisztítási lehetőség kiépítésével egybekötve melyek számára célszerű aknás csomópont kiépítése.

Mérek ivóvízhálózat:

A szolgáltatott ivóvíz a településsel összeépült Vállaj község területén működő előszóhálózaton keresztül, az ott található vízműből kerül Mérekre. A hálózat 1977-ben épült ki teljes egészében. A '70-es évek vége során történt létesítésből adódóan a rendszer teljesen homogén csőanyagú, a nyomóvezetékek azbesztcement csőanyagból épültek meg. A hálózat kialakítását tekintve hálós szerkezetű.

- 8481 fm NA 100 AC nyomócső
- 8038 fm NA 80 AC nyomócső
- 242 fm acélcső
- 226 fm ac. lefolyócső
- 47db Tűzcsap
- 54 db Közkút

A vezetékhalózaton megépítése óta a rendszeres karbantartástól eltekintve komolyabb rekonstrukció, átalakítás vagy fejlesztés nem történt. A rendszer egyes elemeinek műszaki állapota

koruknak megfelelőnek vagy attól kicsit jobbnak mondható.

2. Fejlesztés műszaki tartalma, elvégzendő feladatok, mennyiségek, főbb műszaki jellemzők

Gerincvezeték rekonstrukció

100 Ø útalatti csőcsere 42 fm hosszban

Mérk, Hunyadi út- Édesanyák út, Béke út- Ady E. út, Kiss J. út- Ady E. út, Édesanyák út- Liget út, Édesanyák út- Mező I. út útkereszteződések

Elvégzendő feladat tervezést igényel: nem

A tervet engedélyeztetni kell: nem

3. A munkavégzés helye

Tiszamenti Regionális Vízművek ZRt.

Keleti Régió Főmérnökség

Mátészalkai Üzemmérnökség

Szabolcs-Szatmár-Bereg megye

Mérk település

VA-IV megnevezésű víziközmű-rendszer

Fejlesztés megvalósításának ütemezése

Tervezett időtáv: hosszú

A tervezett kezdés: 2033. év

4. Fejlesztés költsége (nettó eFt)

A feladat nem engedélyköteles.

Munka szakági besorolása	Tervezett költség (nettó eFt)
Vízműépítés	
Szerkezetépítés	
Épületgépészet	
Gép, irányítás-technikai technológiai szerelés	1000
Mérnöki szolgáltatás	
Összesen:	1000

5. Tervezett fejlesztési források bemutatása

Használati díj

6. Jelenlegi állapot ismertetése, a fejlesztés célja, indoka

A több évtizede talajkörnyezetben lévő acél gerincvezetékek korróziójuk miatt elvesztették eredeti üzembiztos funkciójukat, szivárgásuk gyakori. Kicserélésük az üzembiztonság növelése és a hálózati vízveszteségek csökkentése miatt indokolt.

GÖRDÜLŐ FEJLESZTÉSI TERV

FEJLESZTÉSI ISMERTETŐ

2022-2036

Gerincvezeték rekonstrukció

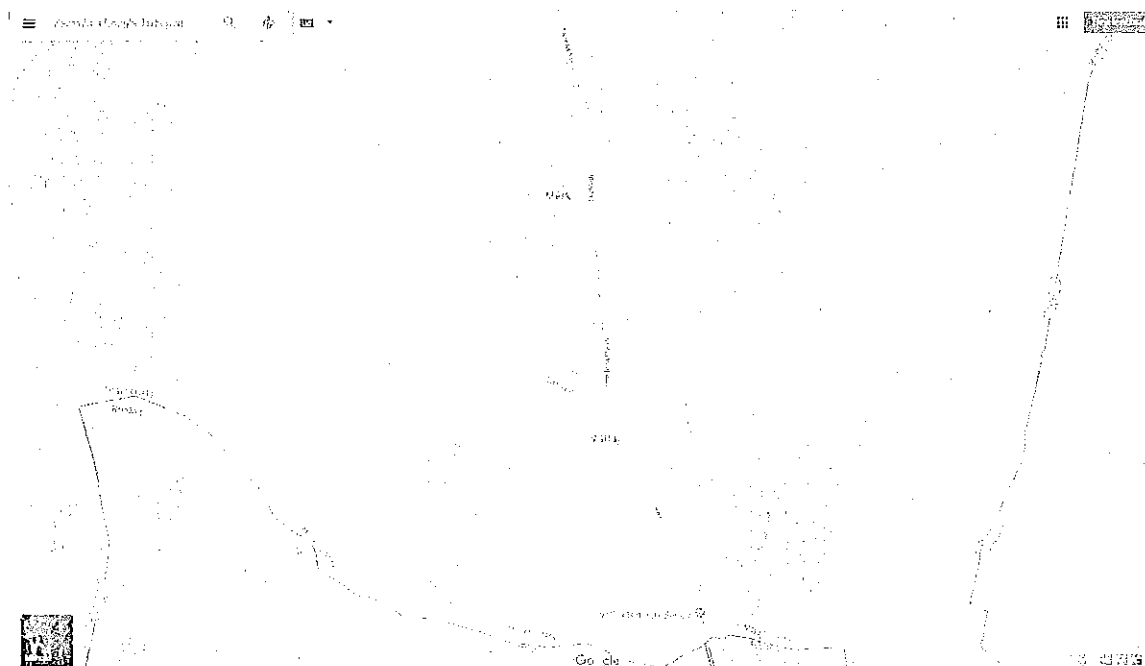
1. Víziközmű-rendszer, ellátási terület bemutatása

Ellátásért felelősök képviselője: Mérk Nagyközség Önkormányzata


Ellátásért felelősök megnevezése: Vállaj Község Önkormányzata
Mérk Nagyközség Önkormányzata

Víziközmű-rendszer megnevezése: VA-IV

A víziközmű-rendszer részei: Vállaj vízmű, Vállaj ivóvízhálózat, Mérk ivóvízhálózat



11-06938-1-002-00-03
TRVSZ: VA-IV



A víziközmű-rendszer bemutatása; létesítmények, berendezések; állapotjellemezés:

Vállaj vízmű:

A település vízellátó rendszere kettő víztermelő kútból, egy hidroforos rendszerből elosztó hálózatból épül fel. A vízellátás biztosítására 1991 –ben és 1994 –ben létesült mélyfúrású kút. A vízbázisra telepített mélyfúrású kutak által kitermelt nyersvíz a kútbekötő vezetékeken keresztül, tisztítás nélkül, szükség esetén fertőtlenítést követően jut a SUPERSTAT 700 magaslati víztározóba, illetve a települési ivóvízhálózatokba. A telep vízellátó kapacitása 340 m³/nap.

- 2 db kút+akna (üzemelő)
- 1 db kút+akna (megfigyelő)
- 1 db Üzemviteli épület
- 1 db Víztorony 700m³

A kútaknak jó állapotúak, a kútfej és csövezése karbantartott. A hidrofor tartály szigetelése ép, sérülésmentes.

Vállaj ivóvízhálózat:

A teljes települési ivóvíz hálózat csőanyaga jellemzően azbesztcement anyagú. A hálózat üzembe helyezés éve 1994.

- 1715 fm NA 200 AC nyomócső
- 2710 fm NA 150 AC nyomócső
- 5115 fm NA 100 AC nyomócső
- 3260 fm NA 80 AC nyomócső
- 45 db Tűzcsap
- 47 db Közkifolyó

A hálózati gerincevezetéken nem jelölhető meg összefüggő kritikus vezetékszakasz, jellemzően az út alatti átvezetések meghibásodása várható leghamarabb. Az utóbbi 10 évben nagyobb volumenű rekonstrukció nem történt a településen. A hálózat megújítása kapcsán az elkövetkező években a szükségszerűek csomóponti szerelvény rekonstrukciók, igény szerint mechanikai tisztítási lehetőség kiépítésével egybekötve melyek számára célszerű aknás csomópont kiépítése.

Mérek ivóvízhálózat:

A szolgáltatott ivóvíz a településsel összeépült Vállaj község területén működő előszóhálózaton keresztül, az ott található vízműből kerül Mérekre. A hálózat 1977-ben épült ki teljes egészében. A '70-es évek vége során történt létesítésből adódóan a rendszer teljesen homogén csőanyagú, a nyomóvezetékek azbesztcement csőanyagból épültek meg. A hálózat kialakítását tekintve hálós szerkezetű.

- 8481 fm NA 100 AC nyomócső
- 8038 fm NA 80 AC nyomócső
- 242 fm acélcső
- 226 fm ac. lefolyócső
- 47db Tűzcsap
- 54 db Közkút

A vezetékhalozaton megépítése óta a rendszeres karbantartástól eltekintve komolyabb rekonstrukció, átalakítás vagy fejlesztés nem történt. A rendszer egyes elemeinek műszaki állapota

koruknak megfelelőnek vagy attól kicsit jobbnak mondható.

2. Fejlesztés műszaki tartalma, elvégzendő feladatok, mennyiségek, főbb műszaki jellemzők

Gerincvezeték rekonstrukció

100 Ø útalatti csőcsere 62 fm hosszban

Vállaj, Szabadság út- emető út, Temető út- Kossuth út útkereszteződések

Elvégzendő feladat tervezést igényel: nem

A tervet engedélyeztetni kell: nem

3. A munkavégzés helye

Tiszamenti Regionális Vízművek ZRt.

Keleti Régió Főmérnökség

Mátészalkai Üzemmérnökség

Szabolcs-Szatmár-Bereg megye

Vállaj település

VA-IV megnevezésű víziközmű-rendszer

Fejlesztés megvalósításának ütemezése

Tervezett időtáv: hosszú

A tervezett kezdés: 2033. év

4. Fejlesztés költsége (nettó eFt)

A feladat nem engedélyköteles.

Munka szakági besorolása	Tervezett költség (nettó eFt)
Vízműépítés	
Szerkezetépítés	
Épületgépészet	
Gép, irányítás-technikai technológiai szerelés	1300
Mérnöki szolgáltatás	
Összesen:	1300

5. Tervezett fejlesztési források bemutatása

Használati díj

6. Jelenlegi állapot ismertetése, a fejlesztés célja, indoka

A több évtizede talajkörnyezetben lévő acél gerincvezetékek korróziójuk miatt elvesztették eredeti üzembiztos funkciójukat, szivárgásuk gyakori. Kicserélésük az üzembiztonság növelése és a hálózati vízveszteségek csökkentése miatt indokolt.

GÖRDÜLŐ FEJLESZTÉSI TERV

FEJLESZTÉSI ISMERTETŐ

2022-2036

Gerincezeték rekonstrukció

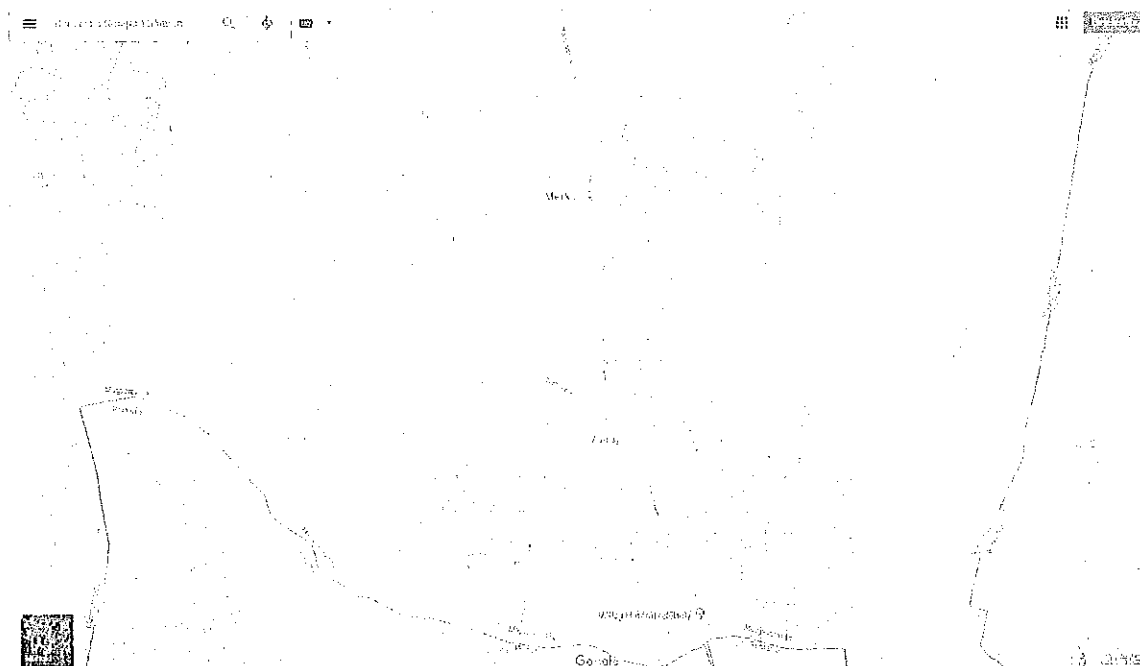
1. Víziközmű-rendszer, ellátási terület bemutatása

Ellátásért felelősök képviselője: Mérk Nagyközség Önkormányzata

Ellátásért felelősök megnevezése: Vállaj Község Önkormányzata
Mérk Nagyközség Önkormányzata

Víziközmű-rendszer megnevezése: VA-IV

A víziközmű-rendszer részei: Vállaj vízmű, Vállaj ivóvízhálózat, Mérk ivóvízhálózat



11-06938-1-002-00-03

TRVSZ: VA-IV

Mérk



Vállaj

A víziközmű-rendszer bemutatása; létesítmények, berendezések; állapotjellemezés:

Vállaj vízmű:

A település vízellátó rendszere kettő víztermelő kútból, egy hidroforos rendszerből elosztó hálózatról épül fel. A vízellátás biztosítására 1991 –ben és 1994 –ben létesült mélyfúrású kút. A vízbázisra telepített mélyfúrású kutak által kitermelt nyersvíz a kútbekötő vezetéseken keresztül, tisztítás nélkül, szükség esetén fertőtlenítést követően jut a SUPERSTAT 700 magaslati víztározóba, illetve a települési ivóvízhálózatokba. A telep vízellátó kapacitása 340 m³/nap.

2 db kút+akna (üzemelő)
1 db kút+akna (megfigyelő)
1 db Üzemviteli épület
1 db Víztorny 700m3

A kútaknak jó állapotúak, a kútfej és csövezése karbantartott. A hidrofor tartály szigetelése ép, sérülésmentes.

Vállaj ivóvízhálózat:

A teljes települési ivóvíz hálózat csőanyaga jellemzően azbesztcement anyagú. A hálózat üzembe helyezés éve 1994.

1715 fm NA 200 AC nyomócső
2710 fm NA 150 AC nyomócső
5115 fm NA 100 AC nyomócső
3260 fm NA 80 AC nyomócső
45 db Tűzcsap
47 db Közkifolyó

A hálózati gerincvezetéseken nem jelölhető meg összefüggő kritikus vezetékszakasz, jellemzően az út alatti átvezetések meghibásodása várható leghamarabb. Az utóbbi 10 évben nagyobb volumenű rekonstrukció nem történt a településen. A hálózat megújítása kapcsán az elkövetkező években a szükségszerűek csomóponti szerelvény rekonstrukciók, igény szerint mechanikai tisztítási lehetőség kiépítésével egybekötve melyek számára célszerű aknás csomópont kiépítése.

Mérek ivóvízhálózat:

A szolgáltatott ivóvíz a településsel összeépült Vállaj község területén működő előszóhálózaton keresztül, az ott található vízműből kerül Mérekre. A hálózat 1977-ben épült ki teljes egészében. A '70-es évek vége során történt létesítésből adódóan a rendszer teljesen homogén csőanyagú, a nyomóvezetékek azbesztcement csőanyagból épültek meg. A hálózat kialakítását tekintve hálós szerkezetű.

8481 fm NA 100 AC nyomócső
8038 fm NA 80 AC nyomócső
242 fm acélcső
226 fm ac. lefolyócső
47db Tűzcsap
54 db Közkút

A vezetékhalozaton megépítése óta a rendszeres karbantartástól eltekintve komolyabb rekonstrukció, átalakítás vagy fejlesztés nem történt. A rendszer egyes elemeinek műszaki állapota

koruknak megfelelőnek vagy attól kicsit jobbnak mondható.

2. Fejlesztés műszaki tartalma, elvégzendő feladatok, mennyiségek, főbb műszaki jellemzők

Gerincvezeték rekonstrukció
200 Ø csőcsere 200 fm hosszban
Vállaj, Víztoronytól a Szabadság útig

Elvégzendő feladat tervezést igényel: nem
A tervet engedélyeztetni kell: nem

3. A munkavégzés helye

Tiszamenti Regionális Vízművek ZRt.
Keleti Régió Főmérnökség
Mátészalkai Üzemmérnökség
Szabolcs-Szatmár-Bereg megye
Vállaj település
VA-IV megnevezésű víziközmű-rendszer

Fejlesztés megvalósításának ütemezése

Tervezett időtáv: hosszú
A tervezett kezdés: 2033. év

4. Fejlesztés költsége (nettó eFt)

A feladat nem engedélyköteles.

Munka szakági besorolása	Tervezett költség (nettó eFt)
Vízműépítés	
Szerkezetépítés	
Épületgépészet	
Gép, irányítás-technikai technológiai szerelés	4500
Mérnöki szolgáltatás	
Összesen:	4500

5. Tervezett fejlesztési források bemutatása

Forráshiány

6. Jelenlegi állapot ismertetése, a fejlesztés célja, indoka

A több évtizede talajkörnyezetben lévő acél gerincvezetékek korróziójuk miatt elvesztették eredeti üzembiztos funkciójukat, szivárgásuk gyakori. Kicserélésük az üzembiztonság növelése és a hálózati vízveszteségek csökkentése miatt indokolt.



Mérék Nagyközség Polgármesterétől
✉ 4352. Mérék, Hunyadi u. 45.sz.
☎ 44/554-000
Fax: 44-554054
polgarmester@merkonk.t-online.hu

Száma: MKt/ 2-65/2020.

Előterjesztés
A Képviselőtestület 2021. szeptember 1-jén tartandó ülésére

Tárgy: 2) Előterjesztés a felújított óvoda és a játszótér átadó ünnepségével kapcsolatos kérdések megtárgyalására

Előadó: Filep Gusztáv polgármester

Kiegészítő jelentést tesz: Magyarics Anita a Pénzügyi Bizottság elnöke

Tisztelt Képviselőtestület!

Mérék Nagyközség Önkormányzata a Belügyminisztérium önkormányzati feladatellátást szolgáló fejlesztések támogatása keretében megvalósuló a Mérki Szivárvány Óvoda felújítása és a Magyar Falu Program keretében megvalósuló közterületi játszótér létesítése Mérken MFP-OJF/2020 azonosítószámú projekt **ÜNNEPÉLYES ZÁRÓRENDEZVÉNYÉT 2021. szeptember 3. (péntek) 10.00 órakor tartja.**

A rendezvény keretében állófogadást kívánunk tartani, melyen vendégül látjuk a meghívottakat.

Javaslom, hogy az átadó ünnepség költségeire Bruttó 400.000.-Ft kifizetését engedélyezzük, melybe kalkuláltuk a reprezentációs költségek után megfizetendő adó összegét is, ami közel 80.000.-Ft.

Kérem, hogy az előterjesztést megtárgyalni és a határozat-tervezetet elfogadni szíveskedjenek.

Mérék, 2021. augusztus 30.



Mérék Nagyközség Önkormányzata Képviselőtestületének
...../2021.

h a t á r o z a t – tervezete

Az óvoda és a játszótér átadó ünnepségére forrás biztosításáról

A Képviselő-testület!

A Mérki Szivárvány Óvoda felújítása és a Magyar Falu Program keretében megvalósuló közterületi játszótér létesítése Mérken MFP-OJF/2020 azonosítószámú projekt ünnepélyes zárórendezvényének megtartására Bruttó 400.000.-Ft kifizetését engedélyezi.



Mérék Nagyközség Polgármesterétől
✉ 4352. Mérék, Hunyadi u. 45.sz.
☎ 44/554-000
Fax: 44-554054
polgarmester@merkonk.t-online.hu

Száma: MKt/ 2-66/2020.

Előterjesztés
A Képviselőtestület 2021. szeptember 1-jén tartandó ülésére

Tárgy: 3) Előterjesztés Balogh Gusztáv, Mérék, Alkotmány utca 6. szám alatti lakos kérelmének megtárgyalására

Előadó: Filep Gusztáv polgármester

Kiegészítő jelentést tesz: Magyarics Anita a Pénzügyi Bizottság elnöke

Tisztelt Képviselőtestület!

Balogh Gusztáv, Mérék, Alkotmány utca 6. szám alatti lakos kérelmet nyújtott be, melyet az előterjesztéshez mellékelek.

Kérelmében előadta, hogy az ingatlanuk tetőszerkezete tönkrement, a tűzfalat is kinyomta, szeretnék megjavítani, de korlátozottak a lehetőségeik.

Ennek javításához tetőlécra, széldeszákra, a kéményhez téglára, a tűzfalhoz téglára vagy tufára lenne szüksége, ezek költségét részletekben fizetné meg, apródonként.

Önkormányzatunk a meglévő építési anyagokat nem értékesítette eddig sem, javasolom, hogy most se értékesítsük.

Kérem, hogy az előterjesztést megtárgyalni és a határozat-tervezetet elfogadni szíveskedjenek.

Mérék, 2021. augusztus 30.



Mérék Nagyközség Önkormányzata Képviselőtestületének
...../2021.

h a t á r o z a t – tervezete

Balogh Gusztáv, Mérék, Alkotmány utca 6. szám alatti lakos kérelmének elbírálásáról
A Képviselő-testület!

Balogh Gusztáv, Mérék, Alkotmány utca 6. szám alatti lakos kérelmét megtárgyalta, részére építőanyagot nem kíván értékesíteni.

Javasolja, hogy a kérelmező települési támogatást igényelje az ingatlan felújítással kapcsolatos költségei megtérítésére.

Tisztelt Polgármesteri Hivatal!

Mulított Balog Gusztáv, Méri. Utbornányu. 602.
alatti lakos assal a kérelmel fordulok Önökhöz,
mivel sajnos ingatlanom tetőszigetése tönkrement,
ezért a tűzfalat is kivevonta, melyet szeretnék
megjavítani, de sajnos anyagilag korlátozott
helyzetben vagyunk, mivel feleség több mint
fél fizetését adóssághoz van kötelezve. Könyvelési
számlák magasak, feleségem gyógyászati rájárat,
megélhetésük nehéz, hisz gyermekeink ellátása
fontos és jön az iskola, ezért sajnos tető anyagokra
nem igazán telik, hisz 6db tetőlevegő 10.000 ft.-ba
került és sajnos sok javítani valóvan.

Szübségem lenne: tetőlevegő, szélbeszaklókra, kémeleghoz
téglaakra, tűzfalhoz téglák, vagy tufa, megmaradt
használt építőanyagokra gondoltam és természetesen
felmerülő költségek keretében szeretném megvalósítani
a hivataltól ahogy a pénztárcámat is engedni
akár apródonként is, hiszen jön rák a tél és
szándékolt biztonságos körülmények között szeretném
nevelni saját otthonomban. Előre is megköszönöm.
Válaszokat várom.

Méri 2021. 08.12

Méri Községi Önkormányzati HIVATAL	
Érk.	2021. AUG. 12.
Szám:	Méltóskér:

Balog Gusztáv



Mérk Nagyközség Polgármesterétől
☒ 4352. Mérk, Hunyadi u. 45.sz.
☎ 44/554-000
Fax: 44-554054
polgarmester@merkonk.t-online.hu

Száma: MKt/ 2-67/2020.

Előterjesztés
A Képviselőtestület 2021. szeptember 1-jén tartandó ülésére

Tárgy: 4) Előterjesztés az Együtt Mérkért Egyesület kérelmeinek megtárgyalására

Előadó: Filep Gusztáv polgármester

Kiegészítő jelentést tesz: Magyarics Anita a Pénzügyi Bizottság elnöke

Tisztelt Képviselőtestület!

Az Együtt Mérkért Egyesület kéreleket nyújtott be, melyet az előterjesztéshez mellékelek.

Kérelmükben előadták, hogy

„Egyesületünk az eddigi évekhez hasonlóan az idei évben is szeretné községünket szebbé, látványosabbá tenni. Sikerült beruháznunk egy jelenleg nagyon népszerű és dekoratív „I ♥ MÉRK” feliratba, melyet szeretnénk a településen elhelyezni.

Kérem a Tisztelt Képviselő-testületet, hogy térítésmentesen engedélyezni szíveskedjen, hogy Egyesületünk Mérk Nagyközség Önkormányzatának tulajdonát képező Mérk, Hunyadi u. 80. szám alatti közterületre „I ♥ MÉRK” feliratot helyezhessen ki.”

A másik kérelmükben:

„Egyesületünk a korábbi években is gondot fordított a falu szépítésére. Igyekeztünk az ünnepeknek vagy az évszakoknak megfelelően a közterületeket valamilyen formában szebbé „varázsolni”, hangulatosabbá tenni.

Kérem a Tisztelt Képviselő-testületet, hogy engedélyezni szíveskedjen, hogy az Egyesületünk Mérk Nagyközség Önkormányzatának tulajdonát képező Mérk, Művelődési Ház és a Táncsics utca kereszteződésénél lévő közterületre „Őszi dekorációt” állíthasson fel 2021. szeptember 1 - 2021. november 30-ig terjedő időszakra.”

Javaslom, hogy engedélyezzük.

Kérem, hogy az előterjesztést megtárgyalni és a határozat-tervezeteket elfogadni szíveskedjenek.

Mérk, 2021. augusztus 30.



**Mérk Nagyközség Önkormányzata Képviselőtestületének
...../2021.**

h a t á r o z a t – tervezete

Az Együtt Mérkért Egyesület kérelmének megtárgyalásáról

A Képviselő-testület!

Az Együtt Mérkért Egyesület kérelmét megtárgyalta, engedélyezi, hogy Mérk Nagyközség Önkormányzatának tulajdonát képező Mérk, Hunyadi u. 80. szám alatti közterületre „I ♥MÉRK” feliratot helyezhessenek ki.

**Mérk Nagyközség Önkormányzata Képviselőtestületének
...../2021.**

h a t á r o z a t – tervezete

Az Együtt Mérkért Egyesület kérelmének megtárgyalásáról

A Képviselő-testület!

Az Együtt Mérkért Egyesület kérelmét megtárgyalta, engedélyezi, hogy Mérk Nagyközség Önkormányzatának tulajdonát képező Mérk, Művelődési Ház és a Tánacsics utca kereszteződésénél lévő közterületre „Őszi dekorációt” állíthasson fel 2021. szeptember 1 - 2021. november 30-ig terjedő időszakra.

Együtt Mérkért Egyesület
Mérk
Hunyadi u. 45.
4352

Mérki Község Önkormányzata	
M I V A S I A I	
Érk.:	2021. AUG. 31.
Szám:	Mét/56A/2021/2021

Mérk Nagyközség Önkormányzat
Mérk
Hunyadi utca 45.
4352

Tisztelt Képviselő-testület!

Egyesületünk az eddigi évekhez hasonlóan az idei évben is szeretné községünket szebbé, látványosabbá tenni. Sikerült beruháznunk egy jelenleg nagyon népszerű és dekoratív „I ♥ MÉRK” feliratba, melyet szeretnénk a településen elhelyezni. Kérem a Tisztelt Képviselő-testületet, hogy térítésmentesen engedélyezni szíveskedjen, hogy Egyesületünk Mérk Nagyközség Önkormányzatának tulajdonát képező Mérk, Hunyadi u. 80. szám alatti közterületre „I ♥ MÉRK” feliratot helyezhessen ki.

Bízva a jövőbeni pozitív és sikeres további együttműködésben maradok tisztelettel:

Mérk, 2021. augusztus 31.


Fácska Katalin
Fácska Katalin
Elnök

Együtt Mérkért Egyesület

Mérk

Hunyadi u. 45.

4352



Mérk Nagyközség Önkormányzat

Mérk

Hunyadi utca 45.

4352

Tisztelt Képviselő-testület!

Egyesületünk a korábbi években is gondot fordított a falu szépítésére. Igyekeztünk az ünnepeknek vagy az évszakoknak megfelelően a közterületeket valamilyen formában szebbé „varázsolni”, hangulatosabbá tenni.

Kérem a Tisztelt Képviselő-testületet, hogy engedélyezni szíveskedjen, hogy az Egyesületünk Mérk Nagyközség Önkormányzatának tulajdonát képező Mérk, Művelődési Ház és a Táncsics utca kereszteződésénél lévő közterületre „Őszi dekorációt” állíthasson fel 2021. szeptember 1 - 2021. november 30-ig terjedő időszakra.

Köszönettel és tisztelettel:

Mérk, 2021. augusztus 31.

Fácska Katalin
Fácska Katalin
Elnök



Mérk Nagyközség Polgármesterétől
☒ 4352. Mérk, Hunyadi u. 45.sz.
☎ 44/554-000
Fax: 44-554054
polgarmester@merkonk.t-online.hu

Száma: MKt/ 2-68/2020.

Előterjesztés

A Képviselőtestület 2021. szeptember 1-jén tartandó ülésére

Tárgy: 5) Előterjesztés Szakolcai József, Mérk, Béke utca 76. szám alatti lakos kérelmének megtárgyalására

Előadó: Filep Gusztáv polgármester

Kiegészítő jelentést tesz: Magyarics Anita a Pénzügyi Bizottság elnöke

Tisztelt Képviselőtestület!

Szakolcai József, Mérk, Béke utca 76. szám alatti lakos kérelmet nyújtott be, melyet az előterjesztéshez mellékelek.

Kérelmében előadta, hogy a tulajdonát képező 048/142 hrsz-on lévő fákat letermelték, az ottmaradt gyökér maradványok elhelyezését, valamint tárolását az értékesítésig az önkormányzat tulajdonát képező szomszédos, használaton kívüli területre kéri engedélyezni, átmenetileg.

A törmeléket az út (065 hrsz) és az erdő találkozásához borítanak le.

Javaslom, hogy engedélyezzük a számára, csatolom az ingatlan (065) tulajdoni lapját.

Kérem, hogy az előterjesztést megtárgyalni és a határozat-tervezetet elfogadni szíveskedjenek.

Mérk, 2021. augusztus 30.



Mérk Nagyközség Önkormányzata Képviselőtestületének
...../2021.

h a t á r o z a t – tervezete

Szakolcai József, Mérk, Béke utca 76. szám alatti lakos kérelmének elbírálásáról
A Képviselő-testület!

Szakolcai József, Mérk, Béke utca 76. szám alatti lakos kérelmét megtárgyalta, engedélyezi, hogy a 048/142 hrsz-on lévő letermelt fák ottmaradt gyökérmaradványait a 065 hrsz-ú önkormányzati ingatlanon helyezze el, fél éves időtartamra, 2021. szeptember 1-től 2022. február 28-ig, azzal a feltétellel, hogy azok a közlekedést és a 065 hrsz.ú ingatlan rendeltetésszerű használatát nem akadályozhatják. A gyökerek elszállítását követően köteles az ingatlant eredeti állapotába visszaállítani, az esetleges törmeléktől megtisztítani.

KÉRELEM


Mérk Községi Önkormányzati HIVATAL	
Évk:	2021 AUG. 31
Szám:	Molt/859/2021/1/2021

Alulírott, azzal a kéréssel fordulok
Mérk Nagyközség Önkormányzatához, hogy a
tulajdonomat képező 048/142 hrsz-on lévő fákat
letermeltük.

Az ottmaradt gyökérmaradványok elhelyezését,
valamint tárolását értékesítésig az önkormányzat
tulajdonát képező szomszédos, használaton kívüli
területre átmenetileg engedélyezni szíveskedjenek.

Mérk, 2021. augusztus 31.

Szakolcai József



SZ-SZ-B Megyei Kormányhivatal Földhivatali Főosztály
4701 Mátészalka Kölcsey u. 2. Pf. 3.

Oldal: 1/2

Nem hiteles tulajdoni lap - Teljes másolat

Megrendelés szám: 30005/32527/2021

2021.08.31

Szektor : 53

MÉRK

Külterület 065 helyrajzi szám

"címkézés alatt"

I. RÉSZ

Földrészlet területe változás előtt: 51294 (m²) törlő határozat: 36042/1994.06.06
Földrészlet területe változás előtt: 35157 (m²) törlő határozat: 98/2018.01.25
Földrészlet területe változás előtt: 42622 (m²) törlő határozat: 37953/2/2019.07.16

1. Az ingatlan adatai:

alrészlet adatak	terület	kat.t. jöv.	alosztály adatak
művelési ág/kivett megnevezés/	min.o	ha m ²	ter. kat. jöv. ha m ² k.fill
Kivett saját használatú út	0	4.3143	0,00

II. RÉSZ

* hányad: 1/1 törlő határozat: 36008/2005.04.27
bejegyző határozat, érkezési idő: 36286/2/1994.05.06

Törlő határozat: 36008/2005.04.27

jogcím: jogutódlás
jogállás: tsz. földhasználati jog
név: KOSSUTH MGTSE MÉRK
cím: 4351 MÉRK Hunyadi utca 70
törzsszám: 10069365

3. tulajdoni hányad: 1/1

bejegyző határozat, érkezési idő: 36008/2005.04.27
jogcím: jogszabályon alapuló tulajdonszerzés
jogállás: tulajdonos
név: MÉRK NAGYKÖZSÉG ÖNKORMÁNYZATA
cím: 4351 MÉRK Hunyadi utca 45
törzsszám: 15404950

III. RÉSZ

1. bejegyző határozat, érkezési idő: 10644/1978.11.21

Önálló szöveges bejegyzés átjegyezve a 8.sz. tulajdoni lapról.

2. bejegyző határozat, érkezési idő: 38090/1992.12.03

Önálló szöveges bejegyzés közpótlási földek elhatárolása során a terület változott.

* bejegyző határozat, érkezési idő: 31544/2/2018.01.25

törlő határozat: 98/2018.01.25

Felmérési, térképezési és területazámítási hiba kijavítására irányuló eljárás megindítása jogosult:

név: MÁTÉSZALKAI JÁRÁSI HIVATAL FÖLDHIVATALI OSZTÁLYA
cím : 4700 MÁTÉSZALKA Kölcsey utca 2

Folytatás a következő lapon

SZ-B Megyei Kormányhivatal Földhivatali Főosztály
81 Mátészalka Kölcsey u. 2. Pf. 3.

Oldal: 2/2

Nem hiteles tulajdoni lap - Teljes másolat

Megrendelés szám: 30005/32527/2021

2021.08.31

Szektor : 53

MÉRK

Külterület 065 helyrajzi szám

Folytatás az előző lapról
III. RÉSZ

4. bejegyző határozat, érkezési idő: 98/2018.01.25

Önálló szöveges bejegyzés az ingatlan területe 3,5157 m²-ről 4,2622 m²-re változott, területszámítási hiba kijavítása címén.

5. bejegyző határozat, érkezési idő: 800038/2/2019.04.29

törölő határozat: 800038/9/2019.04.29

Telekalakítási eljárás megindítása

jogosult:

név: SZ.SZ.B.MEGYEI KORMÁNYHIVATAL MÁTÉSZALKAI JÁRÁSI HIVATALA FÖLDHIVATALI OSZTÁLY

cím : 4700 MÁTÉSZALKA Kölcsey utca 2

6. bejegyző határozat, érkezési idő: 37953/2/2019.07.16

Önálló szöveges bejegyzés az ingatlan területe 4 ha 2622 m²-ről 4 ha 3143 m²-re változott, a 085/31 hrsz-ú ingatlannal történt telekhatár rendezése folytán.

Ez a tulajdoni lap közigazgatási hatósági eljárás céljából került kiadásra. Másra nem használható.

TULAJDONI LAP VÉGE

Nem hiteles tulajdoni lap

Nem hiteles tulajdoni lap

Nem hiteles tulajdoni lap

Nem hiteles tulajdoni lap

Nem hiteles tulajdoni lap

Nem hiteles tulajdoni lap



Mérk Nagyközség Polgármesterétől
☒ 4352. Mérk, Hunyadi u. 45.sz.
☎ 44/554-000
Fax: 44-554054
polgarmester@merkonk.t-online.hu

Száma: MKt/ 2-69/2020.

Előterjesztés

A Képviselőtestület 2021. szeptember 1-jén tartandó ülésére

Tárgy: 6) Előterjesztés Orosiné Fetter Anita, Mérk, Kiss J. u. 31. szám alatti lakos első lakáshoz jutók támogatásának törlésével kapcsolatos kérelmének megtárgyalására véleményezésére

Előadó: Magyarics Anita a Pénzügyi Bizottság elnöke

Tisztelt Képviselőtestület!


Mérk Nagyközség Önkormányzatának Képviselő-testülete a 135/2015. (XII.3) Kt határozata alapján Orosiné Fetter Anita Erzsébet, Mérk, Kiss József utca 31. szám alatti ingatlanra első lakáshoz jutók támogatását biztosított 120.000.-Ft összegben, melynek fedezetére az ingatlanra jelzálogjog került bejegyzésre.

A jelzálogjog 5 évig állt fent (2020.12.15-ig), mely időtartam már eltelt.

Orosiné Fetter Anita Erzsébet kérte az ingatlanra bejegyzett jelzálogjog törlését.

Kérem a Képviselőtestületet, hogy az előterjesztést megtárgyalni és a határozat tervezetét elfogadni szíveskedjenek.

Mérk, 2021. augusztus 30.



Filep Gusztáv sk.
polgármester

Mérk Nagyközség Önkormányzata Képviselőtestületének

...../2021.

h a t á r o z a t - t e r v e z e t e

Orosiné Fetter Anita Erzsébet, Mérk, Kiss József utca 31. szám kérelmének megtárgyalásáról

A Képviselő-testület!

Orosiné Fetter Anita Erzsébet, Mérk, Kiss József utca 31. szám alatti lakos kérelmét megtárgyalta, annak helyt adott, és a tulajdonát képező Mérk, 469 helyrajzi számú, a valóságban Mérk, Kiss József utca 31. szám alatt található ingatlanra Mérk Nagyközség Önkormányzata javára az első lakáshoz jutók támogatása ügyében bejegyzett jelzálogjog törléséhez hozzájárul.

T. képviselő testület!

Mérkői Községi Önkormányzati HIVATAL	
Dátum:	2021. AUG. 31.
Szám:	Mélt/858-1/2021

Alulírott Orosiné Fülöp Anita azzal a kéressel fordulok önökhöz hogy 2015-ben vásárolt ingatlanra (4352 Mérk Kiss főútfő utca 31. Hrsz.: 469) felvett első házhoz jutó támogatás elidegenítése törles engedélyt megadni.

Segítségüket előre is köszönöm

Köszönettel: Orosiné Fülöp Anita

Mé'rk, 2021. 08. 31.

SZ-SZ-B Megyei Körmányhivatal Főkihivatali Főosztály
4701 Mátészalka Kőlcsey u. 2. Pf. 3.

Oldal: 1/5

Nem hiteles tulajdoni lap - Teljes másolat

Megrendelés szám: 30005/32519/2021

2021.08.31

MÉRK

Szektor : 61

Belterület 469 helyrajzi szám

4352 MÉRK Kiss József utca 31.

I. RÉSZ

1. Az ingatlan adatai:

alrészlet adatai művelési ág/kivett megnevezés/	min.o	terület ha m2	kat.t.jöv. k:Fill.	alosztály adatai kat.jöv. ha m2 k:fill
--	-------	------------------	-----------------------	--

Kivett lakóház, udvar, gazdasági épület	0	883	0 700	
---	---	-----	-------	--

II. RÉSZ

3. tulajdoni hányad: 18/54 törölő határozat: 32549/3/2013.02.25

bejegyző határozat, érkezési idő: 11192/1943.12.10

törölő határozat: 32549/3/2013.02.25

jogcím: ajándékozás tulajdoni hányad: 1/2 4114/1972.07.14

jogcím: öröklés tulajdoni hányad: 1/2 11192/1943.12.10

jogállás: tulajdonos

név : Szilágyi Gyula

szül. : 1931

a.név : Kovács Gizella

cím : 4351 MÉRK Kiss J. utca 31

4. tulajdoni hányad: 9/54 törölő határozat: 36532/2001.04.23

bejegyző határozat, érkezési idő: 4114/1972.07.14

törölő határozat: 36532/2001.04.23

jogcím: ajándékozás

jogállás: tulajdonos

név : Szilágyi Gyuláné

sz.név: Képiró Klára

szül. : 1932

a.név : Varga Ágnes

cím : 4351 MÉRK Kiss J. utca 31

5. tulajdoni hányad: 9/54 törölő határozat: 32549/3/2013.02.25

bejegyző határozat, érkezési idő: 38993/1994.09.22

törölő határozat: 32549/3/2013.02.25

jogcím: öröklés

jogállás: tulajdonos

név : Szilágyi Gyula

szül. : 1931

a.név : Kovács Gizella

cím : 4351 MÉRK Kiss J. utca 31

Folytatás a következő lapon

SZ-SZ-B Megyei Kormányhivatal Főkhivatali Főosztály
4701 Mátészalka Kőlcsey u. 2. Pf. 3.

Oldal: 2/5

Nem hiteles tulajdoni lap - Teljes másolat

Megrendelés szám:30005/32519/2021

2021.08.31

MÉRK

Szektor : 61

Belterület 469 helyrajzi szám

Folytatás az előző lapról

II. RÉSZ

5. tulajdoni hányad: 3/54 törölő határozat: 38336/2002.06.24
bejegyző határozat, érkezési idő: 38893/1994.09.22

törölő határozat: 38336/2002.06.24

jogcím: öröklés
jogállás: tulajdonos
név : Szilágyi József
szül. : 1957
a.név : Szabó Julianna
cím : 7900 SZIGETVÁR Széchenyi utca 41

6. tulajdoni hányad: 15/54 törölő határozat: 38040/2001.05.16
bejegyző határozat, érkezési idő: 38893/1994.09.22

törölő határozat: 38040/2001.05.16

jogcím: ajándékozás tulajdoni hányad: 6/54 38893/1994.09.22
jogcím: öröklés tulajdoni hányad: 9/54 38893/1994.09.22
jogállás: tulajdonos
név : Soltész Károlyné Szilágyi Gizella
sz.név: Szilágyi Gizella
szül. : 1936
a.név : Kovács Gizella
cím : 4351 MÉRK Béke út 81

7. tulajdoni hányad: 9/54 törölő határozat: 32549/3/2013.02.25
bejegyző határozat, érkezési idő: 36532/2001.04.23

törölő határozat: 32549/3/2013.02.25

jogcím: ajándékozás
jogállás: tulajdonos
név : Szilágyi Gyula
szül. : 1931
a.név : Kovács Gizella
cím : 4351 MÉRK Kiss J. utca 31

8. tulajdoni hányad: 15/54 törölő határozat: 32549/3/2013.02.25
bejegyző határozat, érkezési idő: 38040/2001.05.16

törölő határozat: 32549/3/2013.02.25

jogcím: adásvétel
jogállás: tulajdonos
név : Szilágyi Gyula
szül. : 1931
a.név : Kovács Gizella
cím : 4351 MÉRK Kiss J. utca 31

Folytatás a következő lapon

SZ-SZ-B Megyei Körmányhivatal Földhivatali Főosztály
4701 Mátészalka Kőlcsey u. 2. Pf. 3.

Oldal: 3/5

Nem hiteles tulajdoni lap - Teljes másolat

Megrendelés szám:30005/32519/2021

2021.08.31

MÉRK

Szektor : 61

Belterület 469 helyrajzi szám

Folytatás az előző lapról
II. RÉSZ

9^o tulajdoni hányad: 3/54 törlő határozat: 32549/3/2013.02.25
bejegyző határozat, érkezési idő: 38336/2002.06.24

törlő határozat: 32549/3/2013.02.25

jogcím: ajándékozás
jogállás: tulajdonos
név : Szilágyi Gyula
szül. : 1931
a.név : Kovács Gizella
cím : 4351 MÉRK Kias J. utca 31

10^o tulajdoni hányad: 6/8 törlő határozat: 31981/2/2016/2015.09.03
bejegyző határozat, érkezési idő: 32549/3/2013.02.25

törlő határozat: 31981/2/2016/2015.09.03

jogcím: öröklés tulajdoni hányad: 1/3
jogcím: ajándékozás tulajdoni hányad: 2/3
utalás: II /7-9, II /2, II /4.
jogállás: tulajdonos
név : Szilágyi Gyula
szül. : 1959
a.név : Képiró Klára
cím : 4351 MÉRK Béke utca 140

11^o tulajdoni hányad: 1/8 törlő határozat: 31981/2/2016/2015.09.03
bejegyző határozat, érkezési idő: 32549/3/2013.02.25

törlő határozat: 31981/2/2016/2015.09.03

jogcím: öröklés
utalás: II /7-9, II /2, II /4.
jogállás: tulajdonos
név : Heim Éva
szül. : 1984
a.név : Szilágyi Éva
cím : 4220 HAJDÚBÖSZÖRMÉNY Hargita utca 102/A

12^o tulajdoni hányad: 1/8 törlő határozat: 31981/2/2016/2015.09.03
bejegyző határozat, érkezési idő: 32549/3/2013.02.25

törlő határozat: 31981/2/2016/2015.09.03

jogcím: öröklés
utalás: II /7-9, II /2, II /4.
jogállás: tulajdonos
név : Heim Erikő
szül. : 1986
a.név : Szilágyi Éva
cím : 4220 HAJDÚBÖSZÖRMÉNY Hargita utca 102/A

Folytatás a következő lapon

SZ-SZ-B Megyei Kormányhivatal Földhivatali Főosztály
4701 Mátészalka Kőlcsey u. 2. Pf. 3.

Oldal: 4/5

Nem hiteles tulajdoni lap - Teljes másolat

Megrendelés szám:30005/32519/2021

2021.08.31

Szektor : 61

MÉRK

Belterület 469 helyrajzi szám

Folytatás az előző lapról
II. RÉSZ

13. tulajdoni hányad: 1/2

bejegyző határozat, érkezési idő: 31981/2/2016/2015.09.03

jogcím: adásvétel

utalás: II /10-12.

jogállás: tulajdonos

név : Fetter Anita Erzsébet

szül. : 1991

a.név : Fonyó Erzsébet Anna

cím : 4352 MÉRK Béke utca 80

14. tulajdoni hányad: 1/2

bejegyző határozat, érkezési idő: 31981/2/2016/2015.09.03

jogcím: adásvétel

utalás: II /10-12.

jogállás: tulajdonos

név : Orosi József

szül. : 1992

a.név : Horváth Elisabeta

cím : 4352 MÉRK Béke utca 80

III. RÉSZ

2. bejegyző határozat, érkezési idő: 32479/3/1998 1997.01.09

Egyéb

Gázvezeték elhelyezését biztosító szolgálmi jog 8 m2 területre.

jogosult:

név: TIGÁZ FŐLDGÁZELŐSZTŐ ZÁRTKÖRŰEN MŰKÖDŐ RÉSZVÉNYTÁRSASÁG törzesszám: 11147073

cím : 4200 HAJDÚSZOBOSZLÓ Rákóczi utca 184

3. bejegyző határozat, érkezési idő: 32528/2/2016/2015.10.29

Jelzálogjog 1 000 000 FT, azaz egymillió FT lakás építési kedvezmény összege és járulékai erejéig.

- családok otthonteremtési kedvezménye -, Képviselésben a Szabolcs-Szatmár-Bereg Megyei Kormányhivatal /4400 Nyíregyháza, Hősök tere 5.sz. / jár el.

jogosult:

név: MAGYAR ÁLLAM

cím : -

4. bejegyző határozat, érkezési idő: 32528/2/2016/2015.10.29

Elidegenítési és terhelési tilalom sorszám alatt bejegyzett jelzálogjog biztosítására.

Képviselésben a Szabolcs-Szatmár-Bereg Megyei Kormányhivatal /4400 Nyíregyháza, Hősök tere 5.sz. / jár el.

utalás: III/3.

jogosult:

név: MAGYAR ÁLLAM

cím : -

Folytatás a következő lapon

Nem hiteles tulajdoni lap

Nem hiteles tulajdoni lap

Nem hiteles tulajdoni lap

Nem hiteles tulajdoni lap

SZ-SZ-B Megyei Kormányhivatal Földhivatali Főosztály
4701 Mátészalka Kőlcsey u. 2. Pf. 3.

Oldal: 5/5

Nem hiteles tulajdoni lap - Teljes másolat

Megrendelés szám:30005/32519/2021

2021.08.31

MÉRK

Szektor : 61

Belterület 469 helyrajzi szám

Folytatás az előző lapról
H I R É S Z

5. bejegyző határozat, érkezési idő: 30644/2/2016/2015.12.15

Elidegenítési és terhelési tilalom

5 éves időtartamra,

jogosult:

név: MÉRK NAGYKÖZSÉG ÖNKORMÁNYZATA törzsszám: 15404950

cím : 4351 MÉRK Hunyadi utca 45

Ez a tulajdoni lap közigazgatási hatósági eljárás céljából került kiadásra. Másra nem használható.

TULAJDONI LAP VÉGE

Nem hiteles tulajdoni lap

Nem hiteles tulajdoni lap

Nem hiteles tulajdoni lap

Nem hiteles tulajdoni lap

Nem hiteles tulajdoni lap

Nem hiteles tulajdoni lap

Nem hiteles tulajdoni lap